



LESE - IZLAZNA - OUTGOING  
REPUBLIKA E KOSOVËS REPUBLIKA KOSOVA / REPUBLIC OF KOSOVA  
QEVERIA E KOSOVËS / VLADA KOSOVA / GOVERNMENT OF KOSOVA

Ministria e Administrimit të Pushtetit Lokal  
Ministartstvo Lokalne Samouprave i Administracije  
Ministry of Local Government Administration

Nr. Br. No. 020-328/7  
Data Datum Date. 24.06.2024

Republika e Kosovës  
Republika Kosova-Republic of Kosovo  
Qeveria - Vlada - Government  
Ministria e Administrimit të Pushtetit Lokal  
Ministartstvo Administracije Lokalne Samouprave  
Ministry of Local Government Administration

Për :	Kadri Rahimaj, Kryetar i Komunës së Kamenicës Liridon Kastrati, Kryesues i Kuvendit të Komunës së Kamenicës	
Kopje:	Njësisë për Administrimin e Dokumenteve në MAPL Njësisë për administrimin e Dokumenteve në Komunë	
Përmes:	Elbert Krasniqi, Ministër i MAPL-së Jeton Qela, u.d. Sekretar i Përgjithshëm në MAPL-së	
Nga:	Erbllin Hetemi, u.d Udhëheqës i Departamentit Ligjor dhe Monitorimit të Komunave, MAPL	Datë: 20/05/2024
Zyrtarët përgjegjës:	Xhevat Tafa, Udhëheqës i Divizionit të Monitorimit	24
1. Zyrtari konfirmues i vlerësimit ligjor		Nr. 020-328
2. Zyrtari hartues i vlerësimit ligjor	Driton Xhafa, Zyrtar për Monitorimin e Komunave	
Lënda:	Konfirmim i ligjshmërisë e aktit të komunës së Kamenicës	
Lloji i aktit:	Vendim	

Të nderuar

Në pajtim me Rregulloren e Qeverisë së Republikës së Kosovës Nr. 10/2019 për Shqyrtimin Administrativ të Akteve të Komunave, si dhe Rregulloren nr. 06/2021 për ndryshimplotësimin e Rregullores (QRK) Nr. 10/2019, për Shqyrtimin Administrativ të Akteve të Komunave, e në bazë të kompetencave ligjore të ministrisë të përcaktuara me ligjet bazike dhe Rregulloren e Qeverisë Nr. 14/2023 për Fushat dhe Përgjegjësitë Administrative të Zyrës së Kryeministrit dhe Ministrive, Departamenti Ligjor dhe Monitorim të Komunave i Ministrisë së Administrimit të Pushtetit Lokal ka pranuar për shqyrtim të detyrueshëm të ligjshmërisë ashtu siç parashihet me nenin 81 të Ligjit Nr. 03/L-040 për Vetëqeverisje Lokale aktin komunal në vijim:

Vendim Nr. 14948 për formimin e komsionit për vlerësimin e ofertave për dhënie në shfrytëzim të pronës së paluajtshme të komunës
I miratuar më datë 29.04.2024
I parashtruar për shqyrtim në MAPL më datë: 10.05.2024

Ministria e Administrimit të Pushtetit Lokal, pas shqyrtimit të përmbajtjes së aktit të komunës si më sipër, vlerëson se akti i komunës në aspektin procedural është në pajtim me dispozitat e legjislacionit në fuqi.

## Arsyetim

Kuvendi i Komunës së Kamenicës në mbledhjen e mbajtur me datë 29.04.2024, ka miratuar Vendimin Nr. 14948 për formimin e komsionit për vlerësimin e ofertave për dhënie në shfrytëzim të pronës se paluajtshme të komunës.

MAPL, konstaton së vendimi i nxjerrë nga Kuvendi i Komunës së Kamenicës është i bazuar në Ligjin Nr. 03/L-040 për Vetëqeverisje Lokale neni 12, Ligjin Nr.06/L-92 për Dhënie në Shfrytëzim dhe Këmbimin e Pronës nenin 17.

Vendimi është miratuar në mbledhjen e Kuvendit të Komunës së Kamenicës me datë 29.04.2024, me 16 vota për, 0 kundër dhe 0 abstenim. Vendimi Nr. 14948 për formimin e komsionit për vlerësimin e ofertave për dhënie në shfrytëzim të pronës se paluajtshme të komunës me qellim” zbatimit të procedurave lidhur me vendimin nr. 14963 të datës 29.04.2024”.

Ministria e Administrimit të Pushtetit Lokal, mbetet në dispozicion të komunës për çfarëdo sqarimi të mëtejshëm lidhur me këtë vlerësim.





## Republika e Kosovës

Republika Kosovo - Republic of Kosovo

Qeveria - Vlada - Government

Ministria e Administrimit të Pushtetit Lokal

Ministarstvo Administracije Lokalne Samouprave

Ministry of Local Government Administration

Za:	Kadri Rahimaj, gradonačelnik opštine Kamenica Liridon Kastrati, predsedavajući Skupštine opštine Kamenica	
Kopija:	Jedinica za administraciju dokumenata u MALS-u Jedinica za administraciju dokumenata u u opštini	
Preko:	Elbert Krasniqi, ministar MALS-a Jeton Qela, v.d. generalnog sekretara MALS-a	
Od:	Erblin Hetemi, v.d. rukovodioca Pravnog odeljenja i monitorisanje opština, MALS	Dana, 20.05.2024. Br.020-328
Odgovorni službenici:	1. Službenik-ca za utvrđivanje pravne procene: 2. Službenik-ca za izradu pravne procene:	
	Xhevat Tafa, rukovodilac Odseka za monitorisanje opština	
	Driton Xhafa, službenik za monitorisanje opština	
Predmet:	Potvrda zakonitosti akta opštine Kamenica.	
Vrsta akta:	Odluka	

Poštovani gradonačelnice,  
Poštovani predsedavajući,

U skladu sa Uredbom Vlade Republike Kosovo br. 10/2019 o administrativnom razmatranju akata opština, kao i Uredbom br. 06/2021 o izmeni i dopuni Uredbe (VRK) br. 10/2019, o administrativnom razmatranju akata opština, a na osnovu zakonskih ovlašćenja ministarstva utvrđenih osnovnim zakonima i Uredbom Vlade br. 14/2023 o oblastima i administrativnim odgovornostima Kancelarije premijera i ministarstava, Pravno odeljenje i monitorisanje opština Ministarstva administracije lokalne samouprave primilo je na obavezno razmatranje zakonitosti kako je predviđeno članom 81. Zakona br. 03/L-040 o lokalnoj samoupravi sledeći opštinski akt:

Odluka br. 14948 o uspostavljanju komisije za procenu ponuda za davanje na korišćenje nepokretne imovine opštine
Usvojena dana, 29.04.2024.
Podnešena na razmetranje u MALS-u dana, 10.05.2024.

Ministarstvo administracije lokalne samouprave, nakon razmatranja sadržaja gore navedenog akta opštine, ocenjuje da je akt opštine u proceduralnom aspektu u skladu sa odredbama zakona o ustva na snazi.

## Obrazloženje

Skupština opštine Kamenica, na sednici održanoj dana, 29.04.2024.. godine, usvojila je Odluku br. 14948 o uspostavljanju komisije za procenu ponuda za davanje na korišćenje nepokretne imovine opštine.

MALS, konstatuje da je odluka doneta od strane skupštine opštine Kamenica zasnovana na Zakonu br.03/L-040 o lokalnoj samoupravi, članu 12, Zakonu br.06/L-92 o davanju na korišćenje i razmeni nepokretne imovine opštine, članu 17.

Odluka je doneta na sednici Skupštine opštine Kamenica, dana, 29.04.2024. godine, sa 16 glasova "za, 0 "protiv" i 0 "uzdržanih". Odluka br. 14948 o uspostavljanju komisije za procenu ponuda za davanje na korišćenje nepokretne imovine opštine donosi se u cilju " sprovođenja postupaka u vezi sa Odlukom br. 14963 od dana, 29.04.2024."

Ministarsvo administracije lokalne samouprave ostaje na raspolaganju opštini za dodatna objašnjenja u vezi sa ovom procenom.





Republika e Kosovës  
Republika Kosovo  
Republic of Kosovo

REPUBLIKA E KOSOVES  
REPUBLIKA KOSOVA  
QENDRA PËR SHËRBIM TË QYTYR  
CENTAR ZA USLUGU GRAHANA

Sh. 01 Nr. 14948  
U. Br.

Nr. i faq. 2 Data: 10/05  
Dokum. KAMENICË 2024

Komuna e Kamenicës  
Opština Kamenica  
Kamenica Municipality



HYRESE - ULAZINA - ITES  
REPUBLIKA E KOSOVES / REPUBLIKA KOSOVA / REPUBLIC OF KOSOVA  
QEVERIA E KOSOVES / VLADA KOSOVA / GOVERNMENT OF KOSOVA

Ministria e Administrimit të Pushtetit Lokal  
Ministartstvo Lokalne Samouprave / Administracije  
Ministry of Local Government Administration

Date: 10.05.2024  
Datum: 10.05.2024  
Date:

Tipi i organizativate	Nr. i Lehtësis	Viteja
- 01 -	020-328	

### Kuvendi Komunal-Kamenicë

Më: 10.05.2024

Bazuar në nenin 12 pika 12.2 shkronja d) të Ligjit Nr.03/L-040 për Vetëqeverisjen Lokale, nenit 17 të Ligjit Nr.06/L-092/2019 për Dhënie në shfrytëzim dhe këmbim të pronës së paluajtshme të Komunës, nenin 17 të Rregullores së QRK Nr.09/2020 për Përcaktimin e Procedurave të dhënies në Shfrytëzim dhe Këmbim të Pronës së Paluajtshme të Komunës, si dhe nenit 38 paragrafi 38.2), të Statutit Sh.01 Nr.20203 dt.21.06.2023 të Komunës së Kamenicës, Kuvendi i Komunës së Kamenicës në mbledhjen e rregullt të mbajtur me datë 29.04.2024 miratoi këtë:

### V E N D I M

#### PËR FORMIM TË KOMISIONIT VLERËSUES PËR DHËNIEN NË SHFRYTËZIM TË PRONËS SË PALUAJTSHME TË KOMUNËS PËRMES ANKANDIT PUBLIK

1. Me këtë Vendim formohet komisioni vlerësues për dhënie në shfrytëzim afatëshkurtër të pronës së paluajtshme të Komunës.
2. Komisioni nga pika 1 (një) e këtij vendimi ka këtë përbërje:
  - 2.1. Hasan Krasniqi, anëtar i kuvendit
  - 2.2. Florim Kryeziu, anëtar i kuvendit
  - 2.3. Ilirida Zubaku, nga ekzekutivi i komunës
  - 2.4. Edon Dërmaku, nga ekzekutivi i komunës, dhe
  - 2.5. Sherafedin Vranja, nga sektori joqeveritar lokal.
3. Ky Komision formohet për dhënie në shfrytëzim e pronës së paluajtshme të Komunës së Kamenicës, në shfrytëzim afatshkurtër përsonave fizik dhe juridik si në vijim:  
Njësia kadastrale me nr. . P-71107041-01985-0, vendi i quajtur, Qendra Tregtare Zejtare me sipërfaqe prej 6208 m<sup>2</sup>, në zonën kadastrale në Kamenicë, Komuna e Kamenicës.
4. Nga Parcela e cekur në pikën 3 të këtij Vendimi, jepen në shfrytëzim S - 85 m<sup>2</sup>.
4. Afati kohorë për dhënie në shfrytëzim të pronës së paluajtshme Komunale është afatshkurtër me kohëzgjatje prej 15 viteve.
5. Anëtarët e komisionit me shumicë të votave zgjedhin Kryesuesin e Komisionit, i cili kryeson punën e komisionit.
6. Komisioni në përbërje të cekur si në pikën (2) dy të këtij Vendimi, përgjegjësitë dhe kompetencat do ti ushtroj në pajtim me dispozitat e Ligjit Nr.06/L-092 për Dhënie në

shfrytëzim dhe këmbim të pronës së paluajtshme të komunës dhe Rregullores së QRK Nr.09/2020 për Përcaktimin e Procedurave të dhënies në Shfrytëzim dhe Këmbim të Pronës së Paluajtshme të Komunës.

7. Obligohet Komisioni për dhënien në shfrytëzim të pronave të paluajtshme të Komunës që të zhvilloj procedurat për shpalljen e Ankandit, si dhe Drejtoria për Pronë Gjeodezi dhe Kadastër të bëjë përditësimin dhe mirëmbajtjen e listës, pas përfundimit të procedurave të ankandit dhe menaxhimin e kontratës pas lidhjes së sajë.
8. Për zbatimin e këtij vendimi obligohen: Kryetari i Komunës dhe anëtarët e Komisionit.
9. Ky Vendim hyn në fuqi (7) shtatë ditë pas publikimit në faqen zyrtare të Komunës së Kamenicës.

*Vendimi t'i dërgohet: Zyrës së Kryetarit, Zyrës së Informimit, Zyrës së Përkthimeve, Drejtorisë për Pronë, Kadastër dhe Gjeodezi, Drejtorisë së Urbanizmit dhe Planifikimit Hapësinor, Anëtarëve të Komisionit, MAPL-së dhe QSHQ- arkiv.*



Liridon KASTRATI  
Kryetari i Kuvendit të Kamenicës





## Republika e Kosovës

Republika Kosova - Republic of Kosovo

Qeveria - Vlada - Government

Ministria e Administrimit të Pushtetit Lokal

Ministarstvo Administracije Lokalne Samouprave

Ministry of Local Government Administration

Për :	Kadri Rahimaj, Kryetar i Komunës së Kamenicës Liridon Kastrati, Kryesues i Kuvendit të Komunës së Kamenicës	
Kopje:	Njësisë për Administrimin e Dokumenteve në MAPL Njësisë për administrimin e Dokumenteve në Komunë	
Përmes:	Elbert Krasniqi, Ministër i MAPL-së Jeton Qela, u.d. Sekretar i Përgjithshëm në MAPL-së	
Nga:	Erbllin Hetemi, u.d Udhëheqës i Departamentit Ligjor dhe Monitorimit të Komunave, MAPL	Datë: 20/05/2024
Zyrtarët përgjegjës:	Xhevat Tafa, Udhëheqës i Divizionit të Monitorimit	24
1. Zyrtari konfirmues i vlerësimit ligjor		Nr. 020-328
2. Zyrtari hartues i vlerësimit ligjor	Driton Xhafa, Zyrtar për Monitorimin e Komunave	
Lënda:	Konfirmim i ligjshmërisë e aktit të komunës së Kamenicës	
Lloji i aktit:	Vendim	

### Të nderuar

Në pajtim me Rregulloren e Qeverisë së Republikës së Kosovës Nr. 10/2019 për Shqyrtimin Administrativ të Akteve të Komunave, si dhe Rregulloren nr. 06/2021 për ndryshimplotësimin e Rregullosës (QRK) Nr. 10/2019, për Shqyrtimin Administrativ të Akteve të Komunave, e në bazë të kompetencave ligjore të ministrisë të përcaktuara me ligjet bazike dhe Rregulloren e Qeverisë Nr. 14/2023 për Fushat dhe Përgjegjësitë Administrative të Zyrës së Kryeministrit dhe Ministrive, Departamenti Ligjor dhe Monitorim të Komunave i Ministrisë së Administrimit të Pushtetit Lokal ka pranuar për shqyrtim të detyrueshëm të ligjshmërisë ashtu siç parashihet me nenin 81 të Ligjit Nr. 03/L-040 për Vetëqeverisje Lokale aktin komunal në vijim:

Vendim Nr. 14956 për formimin e komisionit për vlerësimin e ofertave për dhënie në shfrytëzim të pronës së paluajtshme të komunës

I miratuar më datë: 29.04.2024

I parashtruar për shqyrtim në MAPL më datë: 10.05.2024

Ministria e Administrimit të Pushtetit Lokal, pas shqyrtimit të përmbajtjes së aktit të komunës si më sipër, vlerëson se akti i komunës në aspektin procedural është në pajtim me dispozitat e legjisllacionit në fuqi.

## Arsyetim

Kuvendi i Komunës së Kamenicës në mbledhjen e mbajtur me datë 29.04.2024, ka miratuar Vendimin Nr. 14956 për formimin e komsionit për vlerësimin e ofertave për dhënien në shfrytëzim të pronës se paluajtshme të komunës.

MAPL, konstaton së vendimi i nxjerrë nga Kuvendi i Komunës së Kamenicës është i bazuar në Ligjin Nr. 03/L-040 për Vetëqeverisje Lokale neni 12, Ligjin Nr.06/L-92 për Dhënien në Shfrytëzim dhe Këmbimin e Pronës nenin 17.

Vendimi është miratuar në mbledhjen e Kuvendit të Komunës së Kamenicës me datë 29.04.2024, me 16 vota për, 0 kundër dhe 0 abstenim. Vendimi Nr. 14956 për formimin e komsionit për vlerësimin e ofertave për dhënien në shfrytëzim të pronës se paluajtshme të komunës me qellim” zbatimit të procedurave lidhur me vendimin nr. 14960 të datës 29.04.2024”.

Ministria e Administrimit të Pushtetit Lokal, mbetet në dispozicion të komunës për çfarëdo sqarimi të mëtejshëm lidhur me këtë vlerësim.





**Republika e Kosovës**  
**Republika Kosovo - Republic of Kosovo**  
**Qeveria - Vlada - Government**  
*Ministria e Administrimit të Pushtetit Lokal*  
*Ministarstvo Administracije Lokalne Samouprave*  
*Ministry of Local Government Administration*

Za:	Kadri Rahimaj, gradonačelnik opštine Kamenica Liridon Kastrati, predsedavajući Skupštine opštine Kamenica
Kopija:	Jedinica za administraciju dokumenata u MALS-u Jedinica za administraciju dokumenata u u opštini
Preko:	Elbert Krasniqi, ministar MALS-a Jeton Qela, v.d. generalnog sekretara MALS-a
Od:	Erbilin Hetemi, v.d. rukovodioca Pravnog odeljenja i monitorisanje opština, MALS
Odgovorni službenici:	Xhevat Tafa, rukovodilac Odseka za monitorisanje opština
1. Službenik-ca za utvrđivanje pravne procene:	
2. Službenik-ca za izradu pravne procene:	Driton Xhafa, službenik za monitorisanje opština
Predmet:	Potvrda zakonitosti akta opštine Kamenica.
Vrsta akta:	Odluka

Poštovani gradonačelnice,  
Poštovani predsedavajući,

U skladu sa Uredbom Vlade Republike Kosovo br. 10/2019 o administrativnom razmatranju akata opština, kao i Uredbom br. 06/2021 o izmeni i dopuni Uredbe (VRK) br. 10/2019, o administrativnom razmatranju akata opština, a na osnovu zakonskih ovlašćenja ministarstva utvrđenih osnovnim zakonima i Uredbom Vlade br. 14/2023 o oblastima i administrativnim odgovornostima Kancelarije premijera i ministarstava, Pravno odeljenje i monitorisanje opština Ministarstva administracije lokalne samouprave primilo je na obavezno razmatranje zakonitosti kako je predviđeno članom 81. Zakona br. 03/L-040 o lokalnoj samoupravi sledeći opštinski akt:

Odluka br. 14956 o uspostavljanju komisije za procenu ponuda za davanje na korišćenje nepokretne imovine opštine

Usvojena dana, 29.04.2024.

Podnešena na razmetranje u MALS-u dana, 10.05.2024.

Ministarstvo administracije lokalne samouprave, nakon razmatranja sadržaja gore navedenog akta opštine, ocenjuje da je akt opštine u proceduralnom aspektu u skladu sa odredbama zakona i ustava na snazi.

### Obrazloženje

Skupština opštine Kamenica, na sednici održanoj dana, 29.04.2024.. godine, usvojila je Odluku br. 14956 o uspostavljanju komisije za procenu ponuda za davanje na korišćenje nepokretne imovine opštine.

MALS, konstatuje da je odluka doneta od strane skupštine opštine Kamenica zasnovana na Zakonu br.03/L-040 o lokalnoj samoupravi, članu 12, Zakonu br.06/L-92 o davanju na korišćenje i razmeni nepokretne imovine opštine, članu 17.

Odluka je doneta na sednici Skupštine opštine Kamenica, dana, 29.04.2024.. godine, sa 16 glasova "za, 0 "protiv" i 0 "uzdržanih". Odluka br. 14956 o uspostavljanju komisije za procenu ponuda za davanje na korišćenje nepokretne imovine opštine donosi se u cilju " sprovođenja postupaka u vezi sa odlukom br. 14960 od dana, 29.04.2024."

Ministartstvo administracije lokalne samouprave ostaje na raspolaganju opštini za dodatna objašnjenja u vezi sa ovom procenom.





Republika e Kosovës  
Republika Kosova  
Republic of Kosovo

REPUBLIC OF KOSOVO  
REPUBLIKA E KOSOVËS  
CENTRE FOR SERVICES TO CITIZENS  
QENDRA PËR SHËRIMIN TË QYTETARËVE  
CENTAR ZA USLUGU GRAĐANA

Sh. 01 Nr. 14956  
U. Br.

Nr. i flet. 2 Data: 10/05  
R. e. e. Datum: 2024

KAMENICËJA

Komuna e Kamenicës  
Opština Kamenica  
Kamenica Municipality

HYRËSE - ULAZNA - INCOMING  
REPUBLIKAE KOSOVES/REPUBLIKA KOSOVA/ REPUBLIC OF KOSOVO  
QEVERIA E KOSOVES/VLADA KOSOVA/ GOVERNMENT OF KOSOVO

Ministria e Administrimit të Pushtetit Lokal  
Ministartstvo Lokalne Samouprave i Administracije  
Ministry of Local Government Administration

Data: 10.05.2024  
Datum:

Nivelo organizatve	Nr. i Lendës	Vlera
-U-	020-328	



### Kuvendi Komunal-Kamenicë

Më: 10.05.2024

Bazuar në nenin 12 pika 12.2 shkronja d) të Ligjit Nr.03/L-040 për Vetëqeverisjen Lokale, nenit 17 të Ligjit Nr.06/L-092/2019 për Dhënien në shfrytëzim dhe këmbim të pronës së paluajtshme të Komunës, nenin 17 të Rregullores së QRK Nr.09/2020 për Përcaktimin e Procedurave të dhënies në Shfrytëzim dhe Këmbim të Pronës së Paluajtshme të Komunës, si dhe nenit 38 paragrafi 38.2), të Statutit Sh.01 Nr.20203 dt.21.06.2023 të Komunës së Kamenicës, Kuvendi i Komunës së Kamenicës në mbledhjen e rregullt të mbajtur me datë 29.04.2024 miratoi këtë:

### V E N D I M

#### PËR FORMIM TË KOMISIONIT VLERËSUES PËR DHËNIEN NË SHFRYTËZIM TË PRONËS SË PALUAJTSHME TË KOMUNËS PËRMES ANKANDIT PUBLIK

- Me këtë Propozim - Vendim paraprak formohet komisioni vlerësues për dhënien në shfrytëzim afatëshkurtër të pronës së paluajtshme të Komunës.
- Komisioni nga pika 1 (një) e këtij vendimi ka këtë përbërje:
  - Lirim Kryeziu, anëtar i kuvendit
  - Rabit Dërmaku, anëtar i kuvendit
  - Ilirida Zubaku, nga ekzekutivi i komunës
  - Edon Dërmaku, nga ekzekutivi i komunës, dhe
  - Sherafedin Vranja, nga sektori joqeveritar lokal.
- Ky Komision formohet për dhënien në shfrytëzim e pronës së paluajtshme të Komunës së Kamenicës, në shfrytëzim afatëshkurtër personave fizik dhe juridik si në vijim:
  - Njësia kadastrale me nr. P-71107063-00292-0, vendi i quajtur, Kodra e Makovishte me sipërfaqe prej 82696 m<sup>2</sup>, në zonën kadastrale në Poliçkë, Komuna e Kamenicës.
  - Njësia kadastrale me nr. P-71107063-00342-0, vendi i quajtur, Kodra e Makovishte me sipërfaqe prej 47993 m<sup>2</sup>, në zonën kadastrale në Poliçkë, Komuna e Kamenicës.
- Afati kohorë për dhënien në shfrytëzim të pronës së paluajtshme Komunale është afatëshkurtër me kohëzgjatje prej 5 viteve.

5. Anëtarët e komisionit me shumicë të votave zgjedhin Kryesuesin e Komisionit, i cili kryeson punën e komisionit.
6. Komisioni në përbërje të cekur si në pikën (2) dy të këtij Vendimi, përgjegjësitë dhe kompetencat do ti ushtroj në pajtim me dispozitat e Ligjit Nr.06/L-092 për për Dhënien në shfrytëzim dhe këmbim të pronës së paluajtshme të komunës dhe Rregullores së QRK Nr.09/2020 për Përcaktimin e Procedurave të dhënies në Shfrytëzim dhe Këmbim të Pronës së Paluajtshme të Komunës.
7. Obligohet Komisioni për dhënien në shfrytëzim të pronave të paluajtshme të Komunës që të zhvilloj procedurat për shpalljen e Ankandit, si dhe Drejtoria për Pronë Gjeodezi dhe Kadastër të bëjë përditësimin dhe mirëmbajtjen e listës, pas përfundimit të procedurave të ankandit dhe menaxhimin e kontratës pas lidhjes së sajë.
8. Për zbatimin e këtij vendimi obligohen: Kryetari i Komunës dhe anëtarët e Komisionit.
9. Ky Vendim hyn në fuqi (7) shtatë ditë pas publikimit në faqen zyrtare të Komunës së Kamenicës.

*Vendimi t'i dërgohet: Zyrës së Kryetarit, Zyrës së Informimit, Zyrës së Përkthimeve, Drejtorisë për Pronë, Kadastër dhe Gjeodezi, Drejtorisë së Urbanizmit dhe Planifikimit Hapësinor, Anëtarëve të Komisionit, MAPL-së dhe QSHQ- arkiv.*







Republika e Kosovës  
Republika Kosova  
Republic of Kosova



Komuna e Kamenicës  
Opstina Kamenica  
Kamenica Municipality



Kuvendi Komunal-Kamenicë  
Më: 10.05.2024

Bazuar në nenin 11 dhe 12 pika 12.2 shkronja d) të Ligjit Nr.03/L-040 për Vetëqeverisjen Lokale, neni 24 paragrafi 1 dhe 2, neni 40 paragrafi 2 shkronja b) dhe c) të (Ligjit nr.03/L-040 për Vetëqeverisjen Lokale), pastaj bazuar në Ligjin Nr 08/L-235 për ndryshimin dhe plotësimin e Ligjit nr 08/L-260 mbi ndarjet buxhetore për Buxhetin e Republikës së Kosovës për vitin 2024, Neni 9 pika 7, si dhe kërkesës nr 05/12257 datë 18.04.2024 të Drejtorisë së Financave dhe Buxhetit për bartjen e mjeteve nga të hyrat vetanake të tejkaluara, si dhe neni 38 paragrafi 38.2), të Statutit Sh.01 Nr.20203 dt.21.06.2023 të Komunës së Kamenicës, Kuvendi i Komunës së Kamenicës në mbledhjen e rregullt të mbajtur me datë 29.04.2024 miratoi këtë:

## V E N D I M

PËR BARTJEN E MJETEVE NGA TË HYRAT VETANAKE TË TEJKALUARA NGA VITI 2023 NË VITIN 2024

1. Me këtë akt propozohet bartja e mjeteve nga të hyrat vetanake të tejkaluara nga viti 2023 në vitin 2024 në shumën totale prej **256,526.89**
2. Mjetet buxhetore për bartje të propozuara në pikën (1) një të këtij propozim akti do të shpërndahen :
3. **Bartja mjeteve nga të hyrat vetanake të tejkaluara nga viti 2023 në vitin 2024 në shumë prej 256,526.89€**

**Në kategorinë e shpenzimeve kapitale , shuma prej 256,526.89 €**

- **Zyra e kryetarit (16029), kodi funksional (0111), shuma prej 99,785.79€**  
1."Participimi me Donator "Kodi i projektit 52633 shuma prej 99,785.79€
- **Infrastruktura Publike(18189) ,kodi funksional (0451) shuma prej 1,760.93€**  
"Ndërtimi i pritoreve te autobusve ne Hogosht, Shipashnicë e Poshtme, Hodonoc, Topanicë, Koretin, Kopërnice dhe Petroc kodi i projektit 55072 shuma prej 1,760.93€
- **Planifikimi Urban dhe Inspekcioni (66450) ,kodi funksional(0620) shuma prej 154,980.27€**
  1. "Asfaltimi i rrugeve ne Hodonoc" kodi i projektit 54877 shuma prej 50,000.00€
  2. "Asfaltimi i rrugeve lokale ne Petroc" kodi i projektit 54880 shuma prej 18,816.53€
  3. "Asfaltimi i rrugeve ne fshatin Shipashnicë e Ulët, Pishat rr. Kranidell dhe rruqa Bahri Fazliu "kodi i projektit 52880, shuma prej 6,647.00€ project nga viti 2023
  4. "Asfaltimi i rrugeve lokale në Topanicë ", kodi i projektit 54830,shuma prej 4,620.00€
  5. "Asfaltimi i rrugeve ne Koretin ", kodi i projektit 54835,shuma prej 2,349.00€
  6. "Asfaltimi i rrugeve ne Muciverc", kodi i projektit 54856,shuma prej 7,435.50€

7. “Renovimi i ndertesese sociale ne Kamenice “, kodi i projektit 53464, shuma prej 6,973.00€, projekt nga viti 2023
  8. “Ndërtimi urave metalike beton për këmbësor në Koretin, Hajnoc, Berivojcë, Karaçevë”, kodi i projektit 55078, shuma prej 41,999.14€
  9. “Ndërtimi i urave të vogla nga betoni , zgjerimi dhe riparimi i urave ekzistuese në Rogaçicë, Kamenicë, Koretin, Berivojcë , Krilevë , Kopernicë” kodi i projektit 55074, shuma prej 16,140.00€
4. Pas miratimit të këtij propozim akti nga Kuvendi i Komunës, për zbatimin e këtij Vendimi, kujdeset Kryetari i Komunës.
  5. Propozim aktit i bashkangjitetet: Kërkesa të Drejtorisë së Financave dhe Buxhetit.
  6. Ky Vendim hyn në fuqi (7) shtatë ditë pas publikimit në faqen zyrtare të Komunës së Kamenicës.

*Vendimi t'i dërgohet: Zyrës së Kryetarit, Zyrës së Informimit, Zyrës së Përkthimeve, Drejtorisë së Financave dhe Buxhetit, MAPL-së dhe QSHQ- arkiv.*







Republika e Kosovës  
Republika Kosova  
Republic of Kosova

REPUBLIKA E KOSOVES  
REPUBLIKA KOSOVA  
QENDRA PËR SHËRBIM TË QYTETAREVE  
CENTAR ZA USLUGU GRADANA

Sh. 01 Nr. 14960  
U. \_\_\_\_\_ Br. \_\_\_\_\_

Nr. i faq. 2 Data: 10/05  
Datum: \_\_\_\_\_

KAMENICË/A 2024

Komuna e Kamenicës  
Opstina Kamenica  
Kamenica Municipality



### Kuvendi Komunal-Kamenicë

Më: 10.05.2024

Bazuar në nenin 11, 12, dhe 40 të Ligjit Nr. 03/L-040 për Vetëqeverisjen Lokale (Gazeta Zyrtare Nr.28 Publikuar më 4 qershor 2008), nenin 6, paragrafi 1, nënparagrafi 1.1, neni 8 paragrafi 1 nënparagrafi 1.1 dhe neni 14 të Ligjit Nr. 06/L-092 për Dhënien në Shfrytëzim dhe Këmbimin e Pronës së Paluajtshme të Komunës, nenit 5 paragrafi 1 nënparagrafi 1.2, nenit 6 paragrafi 3, neni 8 të Rregullores (QRK) Nr.09/2020 për Përcaktimin e Procedurave të Dhënies në Shfrytëzim dhe Këmbimin e Pronës Komunale, nenin 3 paragrafi 3.7, neni 5 paragrafi 5.1 shkronja h) neni 38 të Statutit Sh.01.Nr.20203 të datë 21.06.2023 të Komunës së Kamenicës, Kuvendi i Komunës së Kamenicës në mbledhjen e rregullt të mbajtur me datë 29.04.2024 miratoi këtë:

### V E N D I M

#### PËR DHËNIEN NË SHFRYTËZIM TË PRONËS KOMUNALE PËRMES ANKANDIT PUBLIK

- Me këtë Vendim, propozohet dhënia në shfrytëzim e pronës së paluajtshme të Komunës së Kamenicës, në shfrytëzim afatshkurtër personave fizik dhe juridik si në vijim:
  - Njësia kadastrale me nr. P-71107063-00292-0, vendi i quajtur, Kodra e Makovishte me sipërfaqe prej 82696 m<sup>2</sup>, në zonën kadastrale në Poliçkë, Komuna e Kamenicës.
  - Njësia kadastrale me nr. P-71107063-00342-0, vendi i quajtur, Kodra e Makovishte me sipërfaqe prej 47993 m<sup>2</sup>, në zonën kadastrale në Poliçkë, Komuna e Kamenicës.
- Afati kohorë për dhënien në shfrytëzim të pronës së paluajtshme Komunale është afatshkurtër me kohëzgjatje prej 5 viteve me destimin kultivimi i kulturave bujqësore me qëllim të shfrytëzimit nga ana e personave fizik apo juridik.
- Obligohet Komisioni për dhënien në shfrytëzim të pronave të paluajtshme të komunës që të zhvilloj procedurat për shpalljen e Ankandit, si dhe Drejtoria për Pronë Gjeodezi dhe Kadastër të bëjë përditësimin dhe mirëmbajtjen e listës, pas përfundimit të procedurave të ankandit dhe menaxhimin e kontratës pas lidhjes së sajë.
- Qëllimi i dhënies në shfrytëzim të pronës Komunale është Interesi Publik dhe përfitimi ekonomik i Komunës nga prona Komunale.
- Procedurat për dhënien e pronës së paluajtshme komunale në shfrytëzim afatshkurtër realizohet përmes ankandit publik, në harmoni me Ligjin Nr.06/L092, Për Dhënien në

Shfrytëzim dhe Këmbim të Pronës së Palujtshme të Komunës.

6. Mënyra dhe kushtet e shfrytëzimit të pronës së palujtshme do të përcaktohen me kontratë e cila lidhet dhe nënshkruhet në mes të Kryetarit të Komunës dhe përfituesit të marrjes në shfrytëzim të pronës së palujtshme në periudhë afatshkurtër të shfrytëzimit me të drejtë të shkëputjes së kontratës edhe para afatit nëse prona e dhënë në shfrytëzim nuk shfrytëzohet për qëllime të cekura në nenin 2 të këtij vendimi.
7. Për zbatimin e këtij vendimi kujdeset: Kryetari i Komunës dhe Drejtoritë përkatëse.
8. Ky Vendim hyn në fuqi (7) shtatë ditë pas publikimit në faqen zyrtare të Komunës së Kamenicës.

*Vendimi t'i dërgohet: Zyrës së Kryetarit, Zyrës së Informimit, Zyrës së Përkthimeve, Drejtorisë për Pronë, Kadastër dhe Gjeodezi, Drejtorisë së Urbanizmit dhe Planifikimit Hapësinor, MAPL-së dhe QSHQ- arkiv.*



Liridon KASTRATI  
Kryesues i Kuvendit të Kamenicës





Republika e Kosovës  
Republika Kosova  
Republic of Kosova

Komuna e Kamenicës  
Opstina Kamenica  
Kamenica Municipality



### Drejtoria për Kadastër , Gjeodezi dhe Pronësi

REFERENC-Ë:	SH.Z nr_02-07-35/2024			
PËR/ZA/TO:	Burbuqe Leka- Drejtor- DZHED			
CC:	Kadri Rahimaj -Kryetari i Komunës			
PËRMES/PREKO/THROUGH:	Diana Ajvazi - Drejtor për PKGJ-së			
NGA/OD/FROM:	Fadil Hoti Z.I shef për DPKGJ-së			
TEMA/SUBJEKAT/ SUBJECT:	Përgjigjeje			
Nr. i Zyrës:		Lokacioni:	Objekti i Komunës	20.03.2024
Br. Kancelarije:		Lokacija:		
Room No:		Extencion:		
Për aktivitet/Za aktivnost/For action.				
Për miratim/Za ushvanje/For aprova.				
Për nënshkrim/Za potpis/ For signature.				
Për komente/Za komentare/For comments.				
A mund të diskutojmë/Dali možemo raspravljati/ May we discuss.				
Vëmendja e juaj/ Vaša pažnja/Your attention.				
Sipas diskutimit/Kako je raspravljeno/As discussed.				
Siç është kërkuar/ Kako je zatraženo/As requested.				
Shënim dhe përgjigje/ Beleska i odgovor/ Note and retur.				x
Për informimin tuaj/ Za vašu informaciju/ For your information.				x
Afati/ Rok/Deadline/.				x

E nderuar z Leka.

Drejtoria për KGJP-së ka pranuar kërkesë nga DZHED me nr., 07 nr. pro tok 8694 e datës 19.03.2024 ku ne drejtorin për KGJP\_ si është sjell me date 07.03.2024 dhe ka shqyrtuar dhe jep këtë përgjigjeje pasi kemi kontrolluar sistemin ne Kadastral parcelat e kërkuara nga janë parcela ne pronësi te Komuna e Kamenicës .

Fleta poseduese me nr. ref 441/2024 e datës 19.03.2024

P-71107063-00292-0 Z.K Poliqkë me sipërfaqe 82696m2, përpjesa 1/1 ne pronësi te Komuna e Kamenicës Iloji i shfrytëzimit Bujqësore ,shfrytëzimi aktual kullosa ,kualiteti klasa e 4.

P-71107063-00342-0 Z. .K Poliqkë me sipërfaqe 47993m2, përpjesa 1/1 ne pronësi te Komuna e Kamenicës Iloji i shfrytëzimit Bujqësore ,shfrytëzimi aktual kullosa ,kualiteti klasa e 4.

**Vërejtje:**

Parcela; P-71107077-00268-0 ne Z.K.Feriqejë është parcelë ne pronësi personit fizik-Privatë ku pa pëlqimin e palës dhe autorizimin e pronarit nuk mund te procedohet .

Me respekt F.Hoti



## Republika e Kosovës

Republika Kosovo-Republic of Kosovo

Qeveria - Vlada - Government

Ministria e Mjedetit, Planifikimit Hapësinor dhe Infrastrukturës / Ministarstvo Životne Sredine, Prostornog Planiranja i Infrastrukture /  
Ministry of Environment, Spatial Planning and Infrastructure

AGJENCIA KADASTRALE E KOSOVËS / KATASTARSKA AGENCIJA KOSOVA / KOSOVO CADASTRAL AGENCY

### CERTIFIKATË / CERTIFIKAT / CERTIFICATE

#### NJËSIA KADASTRALE / KATASTARSKA JEDINICA / CADASTRAL UNIT : P-71107063-00292-0

Numri i lëndës / Broj Predmet / Case Referent Number: 575/2024  
Data dhe koha e lëshimit / Datum i vreme izdavanja / Date and time of submission: 20.03.2024 - 09:55  
Komuna / Opština / Municipality: KAMENICË / KAMENICA / KAMENICË  
Zona kadastrale / Katastarska Zona / Cadastral Zone: Poliqkë / Polje / Polje  
Zyra Kadastrale Komunale / Opštinska Katastarska Kancelarija / Municipal Cadastral Office: KAMENICË / KAMENICA / KAMENICË

#### A. TË DHËNAT PËR NJËSINË KADASTRALE / PODACI O KATASTARSKOJ JEDINICI / CADASTRAL UNIT DATA

Numri i njësise kadastrale Broj katastarske jedinice Cad. Unit. No.	Lloji i njësise Vrsta jedinice Unit Type	Lloji i pronës Vrsta imovine Property Type	Zona U/R G/S U/R	Sipërfaqja Površina Area (m <sup>2</sup> )	Përshkrim Opis Description	Krijuar më datën Uradjeno na dan Created On	Azhuruar Ažurirano Updated
P-71107063-00292-0	PARCELË / PARCELA / PARCEL	Pronë shoqërore / Društvena Imovina / Socially owned Land		82696			

#### A.1 ADRESA E NJËSISË KADASTRALE / ADRESA KATASTARSKJE JEDINICE / CADASTRAL UNIT ADDRESS

Vendi i quajtur Mesto zvano Called place	Kodi Postal Poštanski Kod Postal Code	Emri i rrugës Naziv ulice Street name	Krijuar më datën Uradjeno na dan Created On	Azhuruar Ažurirano Updated
KODRA MAKOVISHTE/MAKOVISHTE				



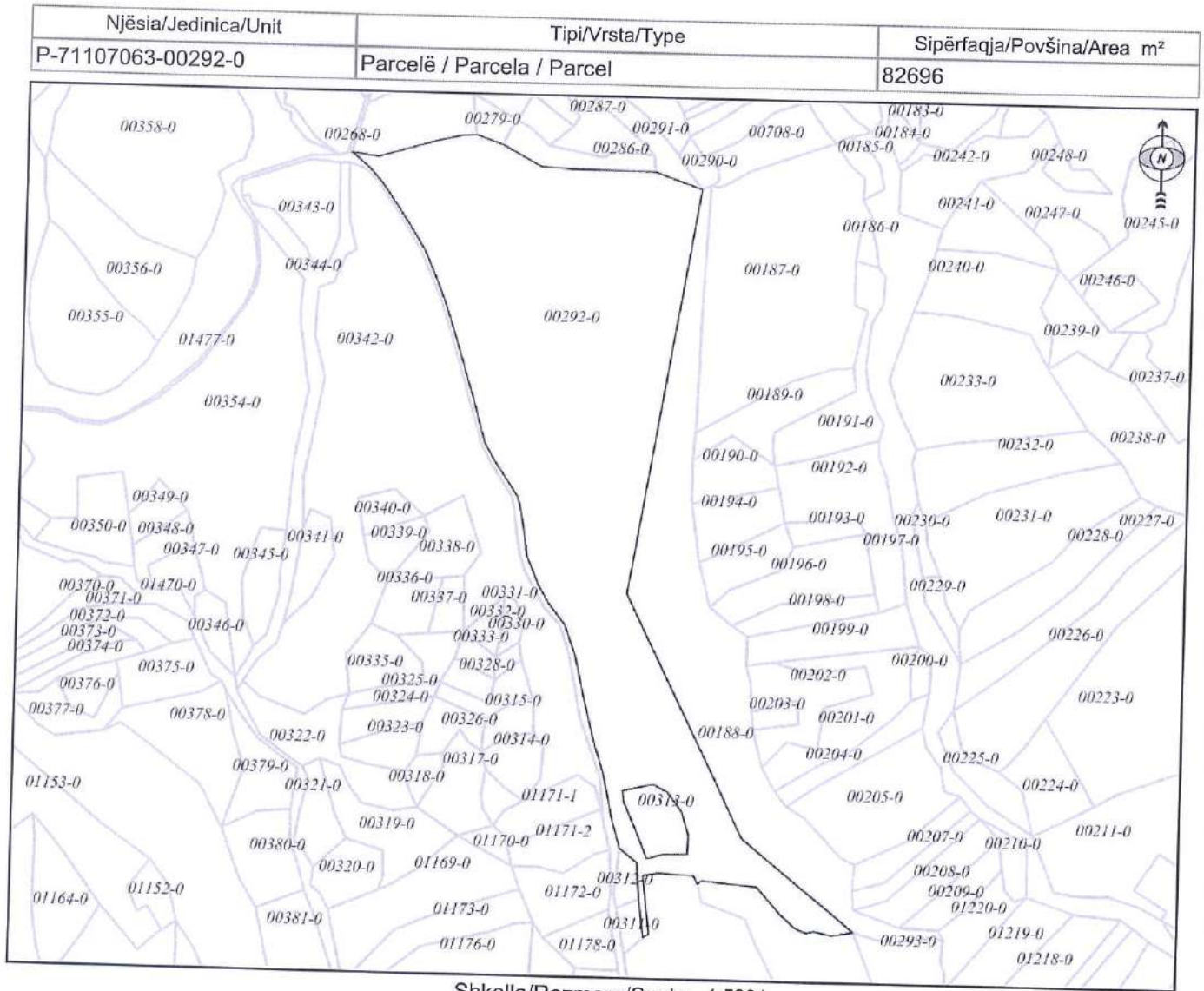


REPUBLIKA E KOSOVËS / REPUBLIKA KOSOVA / REPUBLIC OF KOSOVO  
QEVERIA E KOSOVËS / VLADA KOSOVA / GOVERNMENT OF KOSOVA  
MINISTRIA E MJEDISIT, PLANIFIKIMIT HAPËSINOR DHE INFRASTRUKTURËS  
MINISTARSTVO ŽIVOTNE SREDINE, PROSTORNOG PLANIRANJA I INFRASTRUKTURE  
MINISTRY OF ENVIRONMENT, SPATIAL PLANNING AND INFRASTRUCTURE

AGJENCIA KADASTRALE E KOSOVËS/ KATASTARSKA AGENCIJA KOSOVA/ KOSOVA CADASTRAL AGENCY

KOPJA E PLANIT / KOPIJA PLANA / COPY PLAN

Zyra Kadastrale Komunale/ Opštinska Katastarska Kancelarija /Municipal Cadastral Office : KAMENICË  
Zona Kadastrale / Katastarska Zona / Cadastral Zone: Poliçkë



Punoi/Obradio/Created: Ramush

Nënshkrimi/Potpis/Signature:

Shënim/Beleška/Note:

*Ramush*



Data/ Data/Date: 20.03.2024

Koha/ Vreme/ Time: 10:14:50

**A.2 LLOJI I SHFRYTËZIMIT / VRSTA KORISCENJA / TYPE OF USE**

Numri Broj Number	Lloji i shfrytëzimit të parcelës Vrsta korisçenja parcelë Parcel Type Of Use	Shfrytëzimi aktual i parcelës Trenutno korisçenje parcelë Parcel Current Use	Kualiteti i klasës Kvalitet klase Quality Class	Sipërfaqja Površina Area (m <sup>2</sup> )
1	Huajtësori/Pojlopjovrednori/Agriculture	Kullësozi/Pashjoçiz/pasture	Kullësi E Klasës 4/Pashjaç 4 Klasse/4th Class Pasture	82696

**B. PRONAR/POSEDEUESI - VLASNIK/DRŽALAC - OWNER/POSSESSOR**

Të drejtat Prava Rights	Emri Ime Name	Nr. personal Licni broj ID. No.	Vendbanimi Prebivaltse Resident	Kodi postai Poštanski kod Postal code	Hollësitë e adresës Pojednostri adrese Address details	Pjesa e pronës Deo imovine Share quota	Pershkrimi Opis Description	Azhuruar Ažurirano Updated
Poseidim individual/ Individualna Drazavine/ Single possessor	Komuna e Kamenicës	600533390	/ / /		SKENDERBEU	1/1		20.01.2021





## Republika e Kosovës

Republika Kosovo-Republic of Kosovo

Qeveria - Vlada - Government

Ministria e Mjedisit, Planifikimit Hapësinor dhe Infrastrukturës / Ministarstvo Životne Sredine, Prostornog Planiranja i Infrastrukture /

Ministry of Environment, Spatial Planning and Infrastructure

AGJENCIA KADASTRALE E KOSOVËS / KATASTARSKA AGENCIJA KOSOVA / KOSOVO CADASTRAL AGENCY

### CERTIFIKATË / CERTIFIKAT / CERTIFICATE

**NJËSIA KADASTRALE / KATASTARSKA JEDINICA / CADASTRAL UNIT : P-71107063-00342-0**

Numri i lëndës / Broj Predmet / Case Referent Number:  
Data dhe koha e lëshimit / Datum i vreme izdavanja / Date and time of submission:  
Komuna / Opština / Municipality:  
Zona kadastrale / Katastarska Zona / Cadastral Zone:  
Zyra Kadastrale Komunale / Opštinska Katastarska Kancelarija / Municipal Cadastral Office:

575/2024  
20.03.2024 - 09:56  
KAMENICË / KAMENICA / KAMENICË  
Poliçkë / Pojëčkë / Pojëčkë  
KAMENICË / KAMENICA / KAMENICË

### A. TË DHËNAT PËR NJËSINË KADASTRALE / PODACI O KATASTARSKOJ JEDINICI / CADASTRAL UNIT DATA

Numri i njësisë kadastrale Broj katastarske jedinice Cad. Unit. No.	Lloji i njësisë Vrsta jedinice Unit Type	Lloji i pronës Vrsta imovine Property Type	Zona U/R G/S U/R	Sipërfaqja Površina Area (m <sup>2</sup> )	Pëshkrim Opis Description	Krijuar më datën Uradjeno na dan Created On	Azhuruar Azuritano Updated
P-71107063-00342-0	PARCELE / PARCELA / PARCEL	Pronë shoqërore / Društvena Imovina / Socially owned Land		47993			

### A.1 ADRESA E NJËSISË KADASTRALE / ADRESA KATASTARSKE JEDINICE / CADASTRAL UNIT ADDRESS

Vendi i quajtur Mesto zvano Called place	Kodi Postal Poštanski Kod Postal Code	Emri i rrugës Naziv ulice Street name	Krijuar më datën Uradjeno na dan Created On	Azhuruar Azuritano Updated
KODRA MAKOVISHTE/MAKOVISHTE				



Zyrtari përgjegjës / Odgovorno lice / Official person

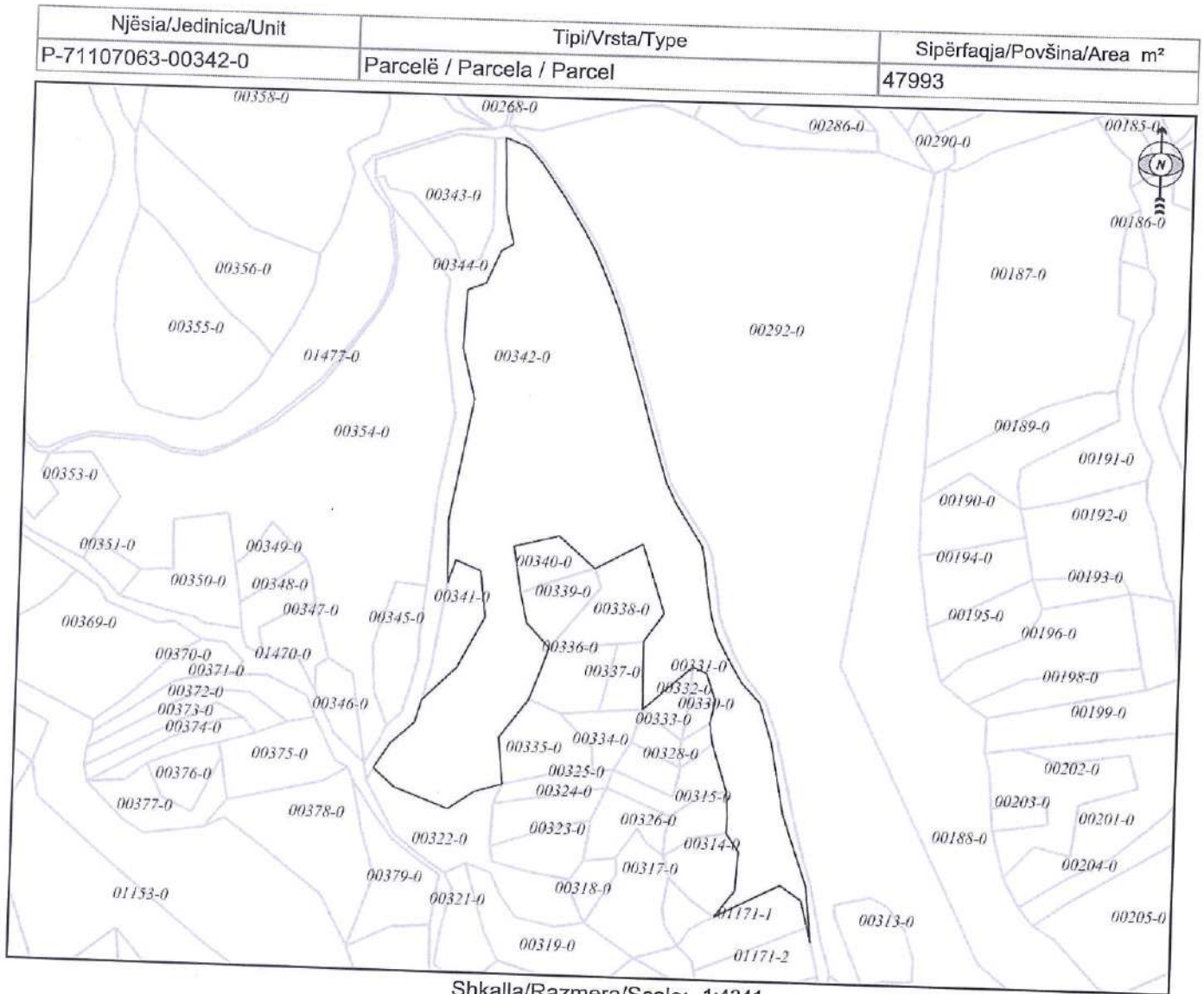


REPUBLIKA E KOSOVËS / REPUBLIKA KOSOVA / REPUBLIC OF KOSOVO  
 QEVERIA E KOSOVËS / VLADA KOSOVA / GOVERNMENT OF KOSOVA  
 MINISTRIA E MJEDISIT, PLANIFIKIMIT HAPËSINOR DHE INFRASTRUKTURËS  
 MINISTARSTVO ŽIVOTNE SREDINE, PROSTORNOG PLANIRANJA I INFRASTRUKTURE  
 MINISTRY OF ENVIRONMENT, SPATIAL PLANNING AND INFRASTRUCTURE

AGJENCIA KADASTRALE E KOSOVËS/ KATASTARSKA AGENCIJA KOSOVA/ KOSOVA CADASTRAL AGENCY

**KOPJA E PLANIT / KOPIJA PLANA / COPY PLAN**

Zyra Kadastrale Komunale/ Opštinska Katastarska Kancelarija /Municipal Cadastral Office : KAMENICË  
 Zona Kadastrale / Katastarska Zona / Cadastral Zone: Poliçkë



Punoi/Obradio/Created: Ramush

Nënshkrimi/Potpis/Signature:

Shënim/Beleška/Note:

*Ramush*



Data/Date: 20.03.2024

Koha/Vreme/ Time: 10:15:42



**A.2 LILOJI I SHFRYTËZIMIT / VRSTA KORISCENJA / TYPE OF USE**

Numri Broj Number	Lloji i shfrytëzimit të parcelës Vrsta koriscenja parcelë Parcel Type Of Use	Shfrytëzimi aktual i parcelës Trenutno koriscenje parcelë Parcel Current Use	Kualiteti i Klasës Kvalitet klase Quality Class	Sipërfaqja (m <sup>2</sup> ) Površina (m <sup>2</sup> ) Area (m <sup>2</sup> )
1	Bujqësore/Poljopivredno/Agriculture	Kullosat/Pashnjaci/pasture	Kullosë II Klasës 4/Pashnjak 4 Klasë/4th Class Pasture	47993

**B. PRONAR/POSEDUESI - VLASNIK/DRŽALAC - OWNER/POSSESSOR**

Të drejtat Prava Rights	Emri Ime Name	Nr. personal Liceni broj ID. No.	Vendbanimi Prebivalište Resident	Kodi postar Poštanski kod Postal code	Hollësitë e adresës Pojednostni adrese Address details	Pjesa e pronës Deo inovine Share quota	Pershkritimi Opis Description	Azhuruar Azurirano Updated
Posedim individual/ Individualna Drazvina/ Single possessor	Komuna e Kamenicës	600533390	///		SKËNDERBEU	1/1		20.01.2021



Republika e Kosovës  
Republika Kosova  
Republic of Kosova

REPublika e Kosoves  
REPublika Kosova  
QENDRA PËR SHËRBIM TË QYTETORAVE  
CENTAR ZA USLUGU GRAĐANA

Sh. 01 Nr. 14963  
U. Br. Br.

Nr. i faq. 2 Data: 10/05  
Br. str. KAMENICËJA Datum: 2024

Komuna e Kamenicës  
Opština Kamenica  
Kamenica Municipality



**Kuvendi Komunal-Kamenicë**  
**Më: 10.05.2024**

Bazuar në nenin 11, 12, dhe 40 të Ligjit Nr. 03/L-040 për Vetëqeverisjen Lokale (Gazeta Zyrtare Nr.28 Publikuar më 4 qershor 2008), nenin 6, paragrafi 1, nënparagrafi 1.1, neni 8 paragrafi 1 nënparagrafi 1.1 dhe neni 14 të Ligjit Nr. 06/L-092 për Dhënien në Shfrytëzim dhe Këmbimin e Pronës së Paluajtshme të Komunës, nenit 5 paragrafi 1 nënparagrafi 1.2, nenit 6 paragrafi 3, neni 8 të Rregullores (QRK) Nr.09/2020 për Përcaktimin e Procedurave të Dhënies në Shfrytëzim dhe Këmbimin e Pronës Komunale, nenin 3 paragrafi 3.7, neni 5 paragrafi 5.1 shkronja h) neni 70 paragrafi 70.1 shkronja h) të Statutit Sh.01.Nr.20203 të datës 21.06.2023 të Komunës së Kamenicës, Kuvendi i Komunës së Kamenicës në mbledhjen e rregullt të mbajtur me datë 29.04.2024 miratoi këtë:

**V E N D I M**  
**PËR DHËNIEN NË SHFRYTËZIM TË PRONËS KOMUNALE PËRMES ANKANDIT**  
**PUBLIK**

1. Me këtë Vendim, propozohet dhënia në shfrytëzim e pronës së paluajtshme të Komunës së Kamenicës, në shfrytëzim afatshkurtër përsonave fizik dhe juridik si në vijim:
  - 1.1. Njësia kadastrale me nr. P-71107041-01985-0, vendi i quajtur, Qendra Tregtare Zejtare me sipërfaqe prej 6208 m<sup>2</sup>, në zonën kadastrale në Kamenicë, Komuna e Kamenicës.
2. Nga Parcela e cekur në pikën 1.1 të këtij Vendimi, jepen në shfrytëzim S - 85 m<sup>2</sup>.
3. Afati kohorë për dhënien në shfrytëzim të pronës së palujtshme Komunale është afatshkurtër me kohëzgjatje prej 15 vite.
4. Obligohet Komisioni për dhënien në shfrytëzim të pronave të paluajtshme të komunës që të zhvilloj procedurat për shpalljen e Ankandit, si dhe Drejtoria për Pronë Gjeodezi dhe Kadastër të bëjë përditësimin dhe mirëmbajtjen e listës, pas përfundimit të procedurave të ankandit dhe menaxhimit e kontratës pas lidhjes së sajë.
5. Qëllimi i dhënies në shfrytëzim të pronës Komunale është Interesi Publik dhe përfitimi ekonomik i Komunës nga prona Komunale (përfitimi material - qiraja).



6. Procedurat për dhënien e pronës së palujtshme komunale në shfrytëzim afatshkurtër realizohet përmes ankandit publik, në harmoni me Ligjin Nr.06/L092, Për Dhënien në Shfrytëzim dhe Këmbim të Pronës së Palujtshme të Komunës.
7. Mënyra dhe kushtet e shfrytëzimit të pronës së palujtshme do të përcaktohen me kontratë e cila lidhet dhe nënshkruhet në mes të Kryetarit të Komunës dhe përfitësit të marrjes në shfrytëzim të pronës së palujtshme në periudhë afatshkurtër.
8. Për zbatimin e këtij vendimi kujdeset: Kryetari i Komunës dhe Drejtoritë përkatëse.
9. Ky Vendim hyn në fuqi (7) shtatë ditë pas publikimit në faqen zyrtare të Komunës së Kamenicës.

*Vendimi t'i dërgohet: Zyrës së Kryetarit, Zyrës së Informimit, Zyrës së Përkthimeve, Drejtorisë për Pronë, Kadastër dhe Gjeodezi, Drejtorisë së Urbanizmit dhe Planifikimit Hapësinor, MAPL-së dhe QSHQ- arkiv.*





REPUBLIKA E KOSOVES  
 REPUBLIKA KOSOVA  
 QENDRA PER SHERBIM TE QYTYRE  
 CENTAR ZA USLUGU GRADANA

Sh. 01 Nr. 12663  
 U. Br.

Nr. i faq. 4 Data 22/04  
 Br. str. Datum: 2024  
 KAMENICE/A



Republika e Kosovës  
 Republika Kosova  
 Republic of Kosova



Komuna e Kamenicës  
 Opstina Kamenica  
 Kamenica Municipality

KOMUNA E KAMENICËS  
 Drejtoria për i Kadastër , Gjeodezi dhe Pronësi

Referenc-ë:		Sh.07. Nr. 02-07-045/2024.	
Për/Za/To:		Kryesuesin e Kuvendit Komunal Liridon Kastrati	
CC:		Drejtor e DPKGJ-së Diana Ajvazi DPKGJ-së Z. L shef ;Fadil Hoti	
Tema/Subjekat/Subjekt:		Informatë	
Nr. i Zyrës	Lokacioni	Data:	22.04.2024
Br.Kancelarije	Lokacija	Datum:	
Room.Nr	Extencion	Date:	
Për aktivitet/Za aktivnost/For action			
Për miratim/Za usvaja nje/For aprova			
Për nënshkrim/Za potpis/For signature			
Për komente/Za komentare/For koments			
A mund të diskutojm/Da li mozemo raspravljati/May we discuss/			
Vëmendja e juaj/ Vasa Paznja/Your attention/			
Sipas diskutimit/Kako je raspravljeno/As discussed/			
Siqë është kërkuar/kako je zatrazeno/As requested/			
Shënim dhe përgjigje/Beleska i odgovor/Note and retur/			
Për informimin tuaj/ Za vasu informaciju/For your information/			
Afati/Rok/ Deadline/			



I/E Nderuar  
 Drejtoria për KGJP-si ka pranuar sot me sh 07 nr. proet.12570 nr. faqe 1 te datës 19.04.2024 .  
 ku kërkesës i mungon projekti .  
 Bazuar ne shkresën e kërkuar për pajisje me dokumentacion për parcelën me Nr.P-71107041  
 – 01985-0 me sipërfaqe 6208 m2 zona kadastrale Kamenicë Komuna e Kamenicës ,me pronar  
 Komuna e Kamenicës , lloji i shfrytëzimit Tok Ndërtimore , shfrytëzimi aktual Trull , kualiteti  
 Klasa e..  
 Fleta poseduese me nr.ref 873/2024 te datës 22.04.2024 e përanditur nga z. V. Dalipi.  
 Si dhe kopjen e planit te punuar nga Gjeodeti J. Rrustemi  
 Ju mund te shihni dokumentin e kërkuar ku ju bashkëngjisim kësaj shkrese.  
 Me respekt F Hoti.





## Republika e Kosovës

Republika Kosovo-Republic of Kosovo

Qeveria - Vlada - Government

Ministria e Mjedisit, Planifikimit Hapësinor dhe Infrastrukturës / Ministarstvo Životne Sredine, Prostornog Planiranja i Infrastrukture /

Ministry of Environment, Spatial Planning and Infrastructure

AGJENCIA KADASTRALE E KOSOVËS / KATASTARSKA AGENCIJA KOSOVA / KOSOVO CADASTRAL AGENCY

## CERTIFIKATË / CERTIFIKAT / CERTIFICATE

**NJËSIA KADASTRALE / KATASTARSKA JEDINICA / CADASTRAL UNIT : P-71107041-01985-0**

873/2024

Numri i lëndës / Broj Predmet / Case Referent Number:

22.04.2024 - 08:33

Data dhe koha e lëshimit / Datum i vreme izdavanja / Date and time of submission:

Komuna / Opština / Municipality:

Zona kadastrale / Katastarska Zona / Cadastral Zone:

Zyra Kadastrale Komune / Opštinska Katastarska Kancelarija / Municipal Cadastral Office: KAMENICË / KAMENICA / KAMENICË

### A. TË DHËNAT PËR NJËSINË KADASTRALE / PODACI O KATASTARSKOJ JEDINICI / CADASTRAL UNIT DATA

Numri i njësise kadastrale Broj katastarske jedinice Cad. Unit. No.	Lloji i njësise Vrsta Jedinice Unit Type	Lloji i pronës Vrsta imovine Property Type	Zona U/R G/S U/R	Sipërfaqja Površina Area (m <sup>2</sup> )	Përshkrim Opis Description	Krijuar më datën Uradjeno na dan Created On	Azhuruar Azurirano Updated
P-71107041-01985-0	PARCELË / PARCELA / PARCEL	Pronë shoqërore / Društvena Imovina / Socially owned Land	Urban	6208	ndarje parcelle me vendim K.K.Kamenicë nr.1693 date 02-05-12, 124-2003, 117 -2004, 1-92, 42-2004, 12-2003, 32-2004, 13-2003, 11-2003, 104-2003, 5-90, 7 -90, KERKESE PER BASHKIM, NR.flet.parqitjes 03/2015, c dat.03.04.2015.KERKES PER PARCELIM,NR.flet.parqitjes 03/2015, e dat.03.04.2015.	21.04.2015	

### A.1 ADRESA E NJËSISË KADASTRALE / ADRESA KATASTARSKE JEDINICE / CADASTRAL UNIT ADDRESS

Vendi i quajtur Mesto zvano Called place	Kodi Postal Poštanski Kod Postal Code	Emri i rrugës Naziv ulice Street name	Krijuar më datën Uradjeno na dan Created On	Azhuruar Azurirano Updated
QENDRA TREGTARE ZEJTARE			21.04.2015	



**A.2 LLOJI I SHFRYTËZIMIT / VRSTA KORISCENJA / TYPE OF USE**

Numri Broj Number	Lloji i shfrytëzimit të parcelës Vrsta korisçenja parcelle Parcel Type Of Use	Shfrytëzimi aktual i parcelës Trenutno korisçenje parcelle Parcel Current Use	Kualiteti i klasës Kvalitet klase Quality Class	Sipërfaqja (m²) Površina (m²) Area
4	Tokë Ndërtimore/Gradjevinsko zemljište/Construction land	Trua/Zemliste/Land		6208

**B. PRONARI/POSEDUESI - VLASNIK/DRŽALAC - OWNER/POSSESSOR**

Të drejtat Prava Rights	Emri Ime Name	Nr. personal Liceni broj ID. No.	Vendbanimi Prebivaliste Resident	Kodi postal Poštanski kod Postal code	Hollësitë e adresës Poçdlnosti adrese Address details	Pjesa e pronës Deo imovine Share quota	Pershkrimi Opis Description	Azhuruar Ažurirano Updated
Posedim individual / Individaualna Drzavina / Single possessor	<b>Komuna e Kamenicës</b>	600535390	///		SKËNDERBEU	1/1		22.04.2015



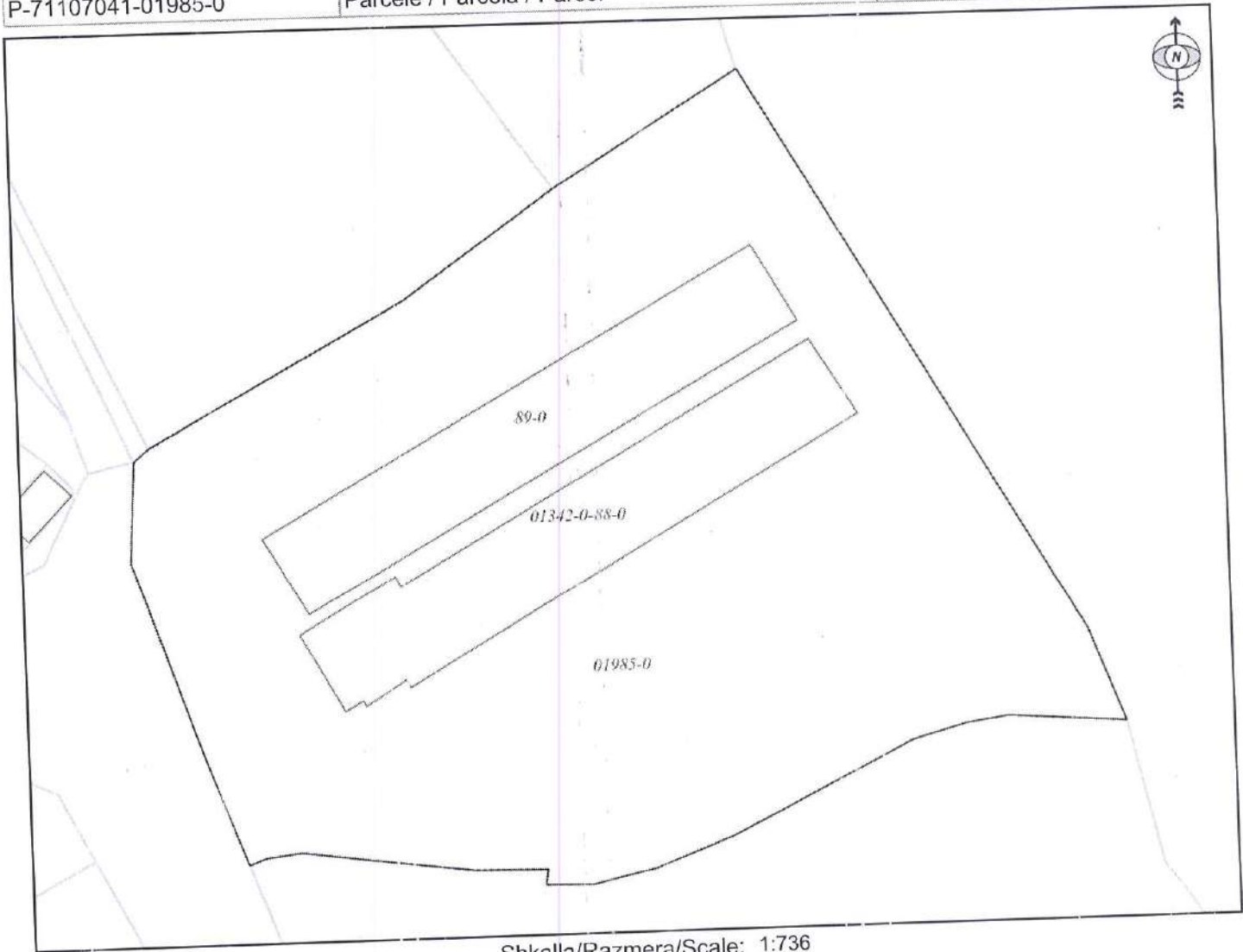


REPUBLIKA E KOSOVËS / REPUBLIKA KOSOVA / REPUBLIC OF KOSOVO  
QEVERIA E KOSOVËS / VLADA KOSOVA / GOVERNMENT OF KOSOVA  
MINISTRIA E MJEDISIT, PLANIFIKIMIT HAPËSINOR DHE INFRASTRUKTURËS  
MINISTARSTVO ŽIVOTNE SREDINE, PROSTORNOG PLANIRANJA I INFRASTRUKTURE  
MINISTRY OF ENVIRONMENT, SPATIAL PLANNING AND INFRASTRUCTURE

AGJENCIA KADASTRALE E KOSOVËS/ KATASTARSKA AGENCIJA KOSOVA/ KOSOVA CADASTRAL AGENCY  
**KOPJA E PLANIT / KOPIJA PLANA / COPY PLAN**

Zyra Kadastrale Komunale/ Opštinska Katastarska Kancelarija /Municipal Cadastral Office : KAMENICË  
Zona Kadastrale / Katastarska Zona / Cadastral Zone: Kamenicë

Njësia/Jedinica/Unit	Tipi/Vrsta/Type	Sipërfaqja/Povšina/Area m <sup>2</sup>
P-71107041-01985-0	Parcelë / Parcela / Parcel	6208



Shkalla/Razmera/Scale: 1:736

Punoi/Obradio/Created: Jashar  
Nënshkrimi/Potpis/Signature: \_\_\_\_\_  
Shënim/Beleška/Note:



Data/ Data/Date: 22.04.2024  
Koha/ Vreme/ Time: 08:37:06



Republika e Kosovës  
Republika Kosova  
Republic of Kosova

REPUBLIKA E KOSOVES  
REPUBLIKA KOSOVA  
QENDRA PËR SHËRRIM TË QYTETI DHE  
QENDRA ZA USLUGU GRAHANA

Sh. 01 Nr. 14956  
U. Br.

Nr. i faq. 2 Data: 10/05  
Opstina Kamenica  
KAMENICË/A 2024



Komuna e Kamenicës  
Opstina Kamenica  
Kamenica Municipality

### Kuvendi Komunal-Kamenicë

Më: 10.05.2024

Bazuar në nenin 12 pika 12.2 shkronja d) të Ligjit Nr.03/L-040 për Vetëqeverisjen Lokale, nenit 17 të Ligjit Nr.06/L-092/2019 për Dhënien në shfrytëzim dhe këmbim të pronës së paluajtshme të Komunës, nenin 17 të Rregullores së QRK Nr.09/2020 për Përcaktimin e Procedurave të dhënies në Shfrytëzim dhe Këmbim të Pronës së Paluajtshme të Komunës, si dhe nenit 38 paragrafi 38.2), të Statutit Sh.01 Nr.20203 dt.21.06.2023 të Komunës së Kamenicës, Kuvendi i Komunës së Kamenicës në mbledhjen e rregullt të mbajtur me datë 29.04.2024 miratoi këtë:

### V E N D I M

#### PËR FORMIM TË KOMISIONIT VLERËSUES PËR DHËNIEN NË SHFRYTËZIM TË PRONËS SË PALUAJTSHME TË KOMUNËS PËRMES ANKANDIT PUBLIK

1. Me këtë Propozim - Vendim paraprak formohet komisioni vlerësues për dhënien në shfrytëzim afatshkurtër të pronës së paluajtshme të Komunës.
2. Komisioni nga pika 1 (një) e këtij vendimi ka këtë përbërje:
  - 2.1. Lirim Kryeziu, anëtar i kuvendit
  - 2.2. Rabit Dërmaku, anëtar i kuvendit
  - 2.3. Ilirida Zubaku, nga ekzekutivi i komunës
  - 2.4. Edon Dërmaku, nga ekzekutivi i komunës, dhe
  - 2.5. Sherafedin Vranja, nga sektori joqeveritar lokal.
3. Ky Komision formohet për dhënien në shfrytëzim e pronës së paluajtshme të Komunës së Kamenicës, në shfrytëzim afatshkurtër personave fizik dhe juridik si në vijim:
  - 3.1. Njësia kadastrale me nr. P-71107063-00292-0, vendi i quajtur, Kodra e Makovishte me sipërfaqe prej 82696 m<sup>2</sup>, në zonën kadastrale në Poliçkë, Komuna e Kamenicës.
  - 3.2. Njësia kadastrale me nr. P-71107063-00342-0, vendi i quajtur, Kodra e Makovishte me sipërfaqe prej 47993 m<sup>2</sup>, në zonën kadastrale në Poliçkë, Komuna e Kamenicës.
4. Afati kohorë për dhënjen në shfrytëzim të pronës së paluajtshme Komunale është afatshkurtër me kohëzgjatje prej 5 viteve.



5. Anëtarët e komisionit me shumicë të votave zgjedhin Kryesuesin e Komisionit, i cili kryeson punën e komisionit.
6. Komisioni në përbërje të cekur si në pikën (2) dy të këtij Vendimi, përgjegjësitë dhe kompetencat do ti ushtroj në pajtim me dispozitat e Ligjit Nr.06/L-092 për për Dhënien në shfrytëzim dhe këmbim të pronës së paluajtshme të komunës dhe Rregullores së QRK Nr.09/2020 për Përcaktimin e Procedurave të dhënies në Shfrytëzim dhe Këmbim të Pronës së Paluajtshme të Komunës.
7. Obligohet Komisioni për dhënien në shfrytëzim të pronave të paluajtshme të Komunës që të zhvilloj procedurat për shpalljen e Ankandit, si dhe Drejtoria për Pronë Gjeodezi dhe Kadastër të bëjë përditësimin dhe mirëmbajtjen e listës, pas përfundimit të procedurave të ankandit dhe menaxhimin e kontratës pas lidhjes së sajë.
8. Për zbatimin e këtij vendimi obligohen: Kryetari i Komunës dhe anëtarët e Komisionit.
9. Ky Vendim hyn në fuqi (7) shtatë ditë pas publikimit në faqen zyrtare të Komunës së Kamenicës.

*Vendimi t'i dërgohet: Zyrës së Kryetarit, Zyrës së Informimit, Zyrës së Përktihimeve, Drejtorisë për Pronë, Kadastër dhe Gjeodezi, Drejtorisë së Urbanizmit dhe Planifikimit Hapësinor, Anëtarëve të Komisionit, MAPL-së dhe QSHQ- arkiv.*





Republika e Kosovës  
Republika Kosova  
Republic of Kosovo

REPUBLICA E KOSOVES  
REPUBLIKA KOSOVA  
QENDRA PËR SHËRBIM TË QYTETIT  
CENTAR ZA USLUGU GRAFANA

Sh. 01 Nr. 14948  
U. Br.

Nr. i faq. 2 Data: 10/05  
Datum.

KAMENICËJA 2024

Komuna e Kamenicës  
Opstina Kamenica  
Kamenica Municipality



### Kuvendi Komunal-Kamenicë

Më: 10.05.2024

Bazuar në nenin 12 pika 12.2 shkronja d) të Ligjit Nr.03/L-040 për Vetëqeverisjen Lokale, nenit 17 të Ligjit Nr.06/L-092/2019 për Dhënien në shfrytëzim dhe këmbim të pronës së paluajtshme të Komunës, nenin 17 të Rregullores së QRK Nr.09/2020 për Përcaktimin e Procedurave të dhënies në Shfrytëzim dhe Këmbim të Pronës së Paluajtshme të Komunës, si dhe nenit 38 paragrafi 38.2), të Statutit Sh.01 Nr.20203 dt.21.06.2023 të Komunës së Kamenicës, Kuvendi i Komunës së Kamenicës në mbledhjen e rregullt të mbajtur me datë 29.04.2024 miratoi këtë:

### V E N D I M

#### PËR FORMIM TË KOMISIONIT VLERËSUES PËR DHËNIEN NË SHFRYTËZIM TË PRONËS SË PALUAJTSHME TË KOMUNËS PËRMES ANKANDIT PUBLIK

1. Me këtë Vendim formohet komisioni vlerësues për dhënien në shfrytëzim afatëshkurtër të pronës së paluajtshme të Komunës.
2. Komisioni nga pika 1 (një) e këtij vendimi ka këtë përbërje:
  - 2.1. Hasan Krasniqi, anëtar i kuvendit
  - 2.2. Florim Kryeziu, anëtar i kuvendit
  - 2.3. Ilirida Zubaku, nga ekzekutivi i komunës
  - 2.4. Edon Dërmaku, nga ekzekutivi i komunës, dhe
  - 2.5. Sherafedin Vranja, nga sektori joqeveritar lokal.
3. Ky Komision formohet për dhënien në shfrytëzim e pronës së paluajtshme të Komunës së Kamenicës, në shfrytëzim afatshkurtër përsonave fizik dhe juridik si në vijim:  
Njësia kadastrale me nr. . P-71107041-01985-0, vendi i quajtur, Qendra Tregtare Zejtare me sipërfaqe prej 6208 m<sup>2</sup>, në zonën kadastrale në Kamenicë, Komuna e Kamenicës.
4. Nga Parcela e cekur në pikën 3 të këtij Vendimi, jepen në shfrytëzim S - 85 m<sup>2</sup>.
4. Afati kohorë për dhënien në shfrytëzim të pronës së paluajtshme Komunale është afatshkurtër me kohëzgjatje prej 15 viteve.
5. Anëtarët e komisionit me shumicë të votave zgjedhin Kryesuesin e Komisionit, i cili kryeson punën e komisionit.
6. Komisioni në përbërje të cekur si në pikën (2) dy të këtij Vendimi, përgjegjësitë dhe kompetencat do ti ushtroj në pajtim me dispozitat e Ligjit Nr.06/L-092 për Dhënien në



shfrytëzim dhe këmbim të pronës së paluajtshme të komunës dhe Rregullores së QRK Nr.09/2020 për Përcaktimin e Procedurave të dhënies në Shfrytëzim dhe Këmbim të Pronës së Paluajtshme të Komunës.

7. Obligohet Komisioni për dhënien në shfrytëzim të pronave të paluajtshme të Komunës që të zhvilloj procedurat për shpalljen e Ankandit, si dhe Drejtoria për Pronë Gjeodezi dhe Kadastër të bëjë përditësimin dhe mirëmbajtjen e listës, pas përfundimit të procedurave të ankandit dhe menaxhimin e kontratës pas lidhjes së sajë.
8. Për zbatimin e këtij vendimi obligohen: Kryetari i Komunës dhe anëtarët e Komisionit.
9. Ky Vendim hyn në fuqi (7) shtatë ditë pas publikimit në faqen zyrtare të Komunës së Kamenicës.

*Vendimi t'i dërgohet: Zyrës së Kryetarit, Zyrës së Informimit, Zyrës së Përkthimeve, Drejtorisë për Pronë, Kadastër dhe Gjeodezi, Drejtorisë së Urbanizmit dhe Planifikimit Hapësinor, Anëtarëve të Komisionit, MAPL-së dhe QSHQ- arkiv.*





Republika e Kosovës  
Republika Kosova  
Republic of Kosovo

REPUBLIKA E KOSOVES  
REPUBLIKA KOSO  
QENDRA PËR SHËRBIM TË QYTETI  
CENTAR ZA USLUGU GRAĐANA

Sh. 01 Nr. 14962  
U. Br.

Nr. i faq. 5 Data: 10/05  
Br. str. Datum: 2024

KAMENICË/A

Komuna e Kamenicës  
Opština Kamenica  
Kamenica Municipality



Kuvendi Komunal-Kamenicë  
Më: 10.05.2024

Në bazë të nenit 12 , paragrafi 12.2, pika d), nenit 17 pika (b), neni 40 shkronja (l) të Ligjit për Vetëqeverisje Lokale të Kosovës Nr. 03/L-040, (“Gazeta Zyrtare e Republikës së Kosovës” Nr. 28 qershor 2008);, Neni 5 Paragrafi 1 , nënparagrafi 1.2 pika 1.2.2, Neni 10 paragrafi 2 nënparagrafi 2.1 Neni 11 paragrafi 1.3, Neni 16 dhe neni 26 të Ligjit për Planifikim Hapësinor Nr. 04/L-174, datës 31.07.2013, Udhëzimit Administrativ neni Nr. 11/ 2015, Mbi elementet dhe kerkesat për Hartimin , Zbatimin dhe Monitorimin e Planit Zhvillimor Komunal, neni 38 të Statutit Sh.01.Nr.20203 të datë 21.06.2023 të Komunës së Kamenicës, Kuvendi i Komunës së Kamenicës në mbledhjen e rregullt të mbajtur me datë 29.04.2024 miratoi këtë:

## V E N D I M

### PËR HARTIMIN E HARTËS ZONALE TË KOMUNËS SË KAMENICËS

#### Neni 1

#### Lloji i dokumentit të planifikimit hapësinor

Miratohet vendim fillimin e hartimit Hartës Zonale të Komunës së Kamenicës

#### Neni 2

#### Përkufizimi i dokumentit të planifikimit hapësinor

Harta zonale e komunës, është një dokument shumë sektorial,që përmes grafikoneve,fotografive, hartave dhe tekstit përcakton hollësisht llojin, destinimin , shfrytëzimin e planifikuar të hapësirës dhe masat e veprimit, të cilat bazohen në kohëzgjatje dhe projeksione të arritshme të investimeve publike dhe private për tërë territorin e komunës, për periudhën së tetë (8) vjeçare.

#### Neni 3

#### Qëllimi i hartimit

Me Hartën zonale të Komunes, nga neni 1 i këtij vendimi , përcaktohen kushtet zhvillimore dhe kushtet ndërtimore për zonat urbane dhe rurale, në kontekst të ndryshimeve të bëra dhe harmonizimin e tyre me nevojat reale dhe mundësit për të arritur kushte optimale të rregullimit dhe ndërtimit në komunën e Kamenicës, plotëson kerkesat ligjore për rregullimin e zhvillimeve në zonën urbane dhe rurale .



## Neni 4

### Kufiri i territorit

Territori i Komunës së Kamenicës ndahet në **58** zona kadastrale, me sipërfaqe prej **(S = 4166323,74 m<sup>2</sup>) S =416,624 km<sup>2</sup>**, zonat kadastrale në territorin e Komunës së Kamenicës:

ZONA KADASTRALE	KADASTRAL I	Sipërfaqja m <sup>2</sup>	Sip_ Hektar/ Ha
71107002	Hajnovc	137310.64	13.731064
71107003	Berivojcë	81154.21	8.115421
71107004	Bllatë	11866.28	1.186628
71107007	Boscë	44194.54	4.419454
71107008	Bratilloc	43498.85	4.349885
71107009	Busavatë	106538.14	10.653814
71107079	Çarakoc	37074.95	3.707495
71107026	Dajkoc	31275.60	3.12756
71107025	Dazhnicë	41417.60	4.14176
71107027	Desivojcë	161425.03	16.142503
71107035	Gjyrishec	89117.19	8.911719
71107031	Shipashnica i Ultë	38264.94	3.826494
71107032	Karaçevë i Ultë	43227.78	4.322778
71107077	Feriqevë	63582.35	6.358235
71107016	Gmicë	121273.29	12.127329
71107019	Shipashnica e Epërme	94090.59	9.409059
71107021	Karaçevë i Epërm	112683.39	11.268339
71107022	Gragjenik	60328.26	6.032826
71107023	Grizimë	40923.23	4.092323
71107038	Kolloleq	81290.88	8.129088
71107039	Kopërnice	83334.22	8.333422
71107040	Koretin	112723.70	11.27237
71107041	Kamenicë	70102.37	7.010237

71107042	Kostadincë	52609.93	5.260993
71107043	Kranidel	98557.69	9.855769
71107044	Kremenata I	68862.85	6.886285
71107045	Kremenata II	21600.81	2.160081
71107046	Krilevë	168570.95	16.857095
71107047	Lisockë	79514.36	7.951436
71107048	Lajçiq	91891.53	9.189153
71107049	Leshtar	49086.60	4.90866
71107051	Marocë	22758.42	2.275842
71107052	Meshinë	80729.84	8.072984
71107054	Moçar	62999.30	6.29993
71107055	Muçivërc	70852.87	7.085287
71107056	Novosellë	15282.16	1.528216
71107058	Hodonoc	148133.30	14.81333
71107057	Hogosht	154733.78	15.473378
71107060	Rahovicë	48175.08	4.817508
71107062	Petroc	36081.77	3.608177
71107063	Poliqkë	98130.91	9.813091
71107066	Roboc	37531.31	3.753131
71107067	Rogaçicë	115558.42	11.555842
71107080	Shahiq	15612.93	1.561293
71107069	Sedllar	56113.55	5.611355
71107071	Strelicë	27963.58	2.796358
71107070	Strezoc	80466.57	8.046657
71107068	Svircë	104812.46	10.481246
71107074	Topanicë	82388.59	8.238859
71107075	Tërstenë	99671.21	9.967121
71107076	Tugjec	137027.52	13.702752
71107011	Vaganesh	43941.95	4.394195



71107018	Velegllavë e Epërme	81517.53	8.151753
71107030	Velegllavë e Ultë	29689.61	2.968961
71107013	Vriqec	41818.14	4.181814
71107037	Zajçec	84072.01	8.407201
71107036	Zhujë	29371.94	2.937194
71107017	<b>Gogolloc</b>	23496.24	2.349624
TOTALI ne Ha:			416.632374

### Neni 5

#### Subjekti përgjegjës për zbatim

Bartës i hartimit të Hartës Zonale të Komunës caktohet **Drejtoria e Urbanizmit dhe Planifikimit Hapësinor.**

### Neni 6

#### Mjetet dhe mekanizmat e nevojshëm për hartim

Mjetet për hartimin e Hartës Zonale të Komunës sigurohen nga buxheti i Komunës së . Drejtoria e Urbanizmit dhe Planifikimit Hapësinor koordinon procesin e hartimit të Hartës Zonale të Komunës me drejtoritë sektoriale dhe burimet njerëzore brenda komunës. apo Harta zonale e Komunës hartohet në bazë të kontratës të lidhur në mes të Komunës së Kamenicës dhe kontraktorit të pr zgjedhur nga konkursi i projektimit përmes procedurave të prokurimit publik sipas Ligjit Nr. 03/ L-241 Për Prokurimin Publik në Republikën e Kosovës.

(definohet a hartohet me konkurs te projektimit apo vetem nga komuna)

### Neni 7

#### Afati i hartimit

Drejtoria e Urbanizmit dhe Planifikimit Hapësinore sipas nenit 1 të këtij propozim vendimi është i obliguar që Hartën Zonale të Komunës ta hartojë në afat prej 9 muajve nga dita e hyrjes në fuqi të këtij Propozim-vendimi.

## Neni 8

### Konsultimet publike

Para finalizimit të projektit për Hartimin e Hartës Zonale, ai duhet të vihet në konsultime publike dhe në shqyrtim publik. Paraqitja e HZK në shqyrtim publik dhe koha për dhënien e shqyrtimeve dhe komenteve do të shpallen përmes njoftimeve publike.

## Neni 9

### Afati i vlefshmërisë

Harta Zonale e Komunës , hartohet për periudhën kohore tetë (8) vjeçare.

## Neni 10

### Gjuhët zyrtare

Dokumenti i planifikimit hapësinor sipas nenit 1 të këtij vendimi duhet të jetë në gjuhët zyrtare të komunës dhe së paku në 3 (kopje) të shtypura e të vulosura dhe (3) kopje digital të origjinalit .

## Neni 11

### Programi

Pjesë e këtij vendimi është programi për hartimin dhe menaxhimin e procesit të planifikimit i paraparë me nenin 11 pika 1.3 të Ligjit për Planifikim Hapësinorë Nr. 04/L-174.

## Neni 12

### Hyrja në fuqi

Me miratimin nga Kuvendi i Komunës së Kamenicës, ky Vendim hynë në fuqi pas dërgimit në autoritetin mbikëqyrës, në kuptim të nenit 81 të Ligjit mbi Vetëqeverisjen Lokale, Nr-03-L- 040 dhe publikimi në web-faqen Zyrtare të Komunës.

*Vendimi t'i dërgohet: Zyrës së Kryetarit, Zyrës së Informimit, Zyrës së Përkthimeve, Drejtorisë për Pronë, Kadastër dhe Gjeodezi, Drejtorisë së Urbanizmit dhe Planifikimit Hapësinor, MAPL-së dhe QSHQ- arkiv.*





REPUBLIKA E KOSOVES  
 REPUBLIKA KOS.  
 QENDRA PËR SHËRBIM TË QYLLORIT  
 CENTAR ZA USLUGU GRAĐANA

Sh. 06 Nr. 13328  
 U. \_\_\_\_\_ Br. \_\_\_\_\_

Nr. i faq. 3 Data: 25/04  
 Br. str. \_\_\_\_\_ Datum: \_\_\_\_\_

KAMENICË/AZ 2024



Republika e Kosovës  
 Republika Kosova  
 Republic of Kosovo

Komuna e Kamenicës  
 Opstina Kamenica  
 Kamenica Municipality



### Drejtoria për Kadastër ,Gjeodezi dhe Pronësi

REFERENC-Ë:	SH.Z nr 02-07-048/2024				
PËR/ZA/TO:	Drejtoria e Urbanizmit Drejtor. Uran Berisha				
CC:	Zyrtari i lartë Ligjor Arif Skoverqani				
PËRMES/PREKO/THROUGH:	Drejtor-KGJP-si Diana Ajvazi				
NGA/OD/FROM:	Z.L Shef- DKGJP-si Fadil Hoti				
TEMA/SUBJEKAT/ SUBJECT:	Përgjigjeje				
Nr. i Zyrës:		Lokacioni:	Objekti i		25.04.2024
Br. Kancelarije:		Lokacija:	Komunës		
Room No:		Extencion:			
Për aktivitet/Za aktivnost/For action.					
Për miratim/Za usvajanje/For aprova.					
Për nënshkrim/Za potpis/ For signature.					
Për komente/Za komentare/For comments.					
A mund të diskutojmë/Dali možemo raspravljati/ May we discuss.					
Vëmendja e juaj/ Vaša pažnja/Your attention.					
Sipas diskutimit/Kako je raspravljeno/ As discussed.					
Siç është kërkuar/ Kako je zatraženo/ As requested.					
Shënim dhe përgjigje/ Beleška i odgovor/ Note and retur.					
Për informimin tuaj/ Za vašu informaciju/ For your information.					
Afati/ Rok/Deadline/.					

I nderuar

Drejtoria për KGJP-si ka pranuar kërkesën nga DUPH me nr. Pro. Sh.7 nr13000 nr.faq.1 te datës 23.04.2024 pas shqyrtimit te kërkesës tuaj ne kontrolluam sistemin Kadastral ku ju japim ketë përgjigjeje ku ju mund te shihni te bashkangjitur kësaj shkrese .  
 Me respekt F.Hoti



Republika e Kosovës  
Republika Kosova  
Republic of Kosovo

Komuna e Kamenicës  
Opština Kamenica  
Kamenica Municipality

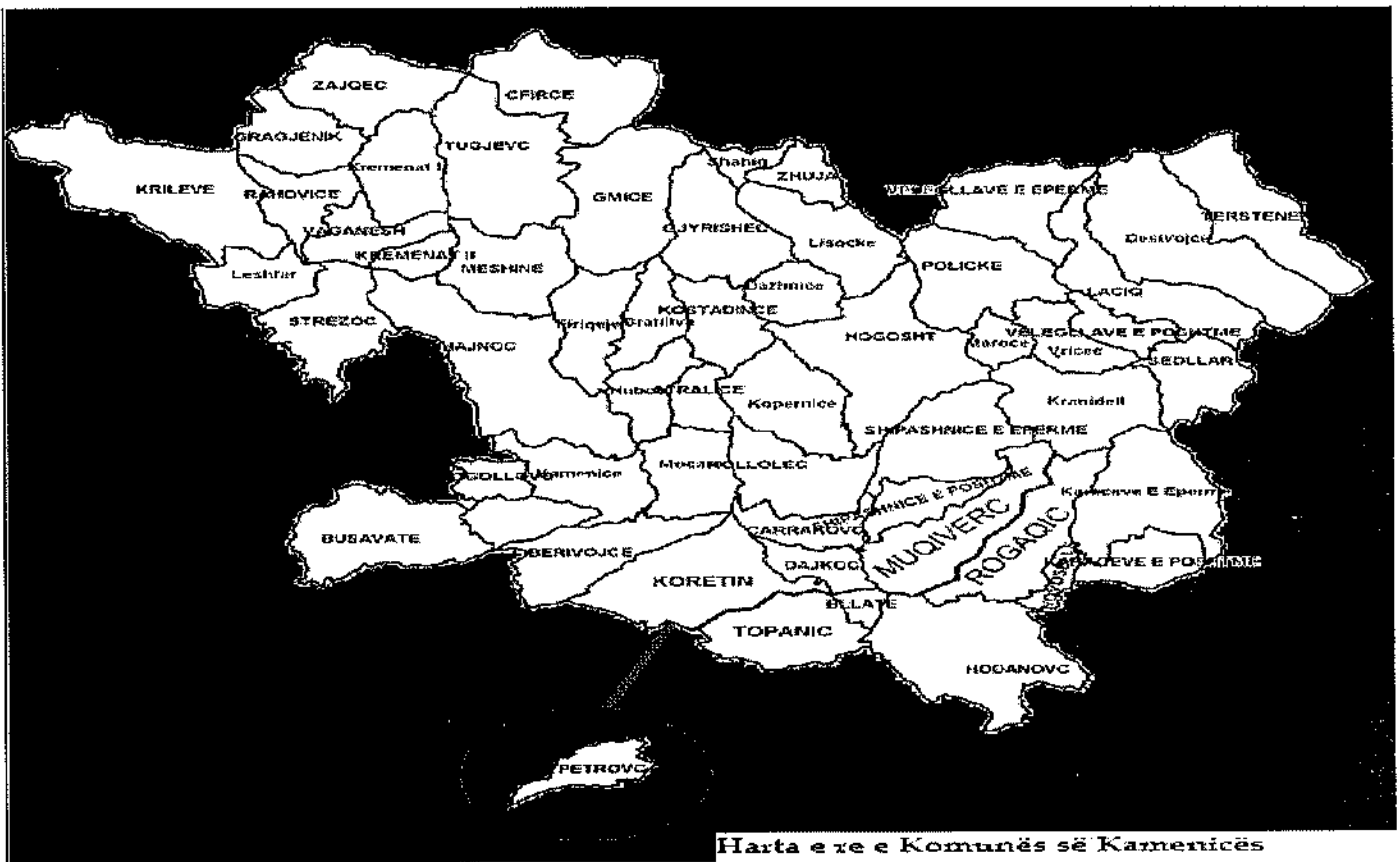


## Drejtoria për Pronësi, Kadastër dhe Gjeodezi

Nga : Zl.Shef. Fadil Hoti DKGJP-si

*Komuna e Kamenicës është e përbërë prej 58 zonave kadastër ale ,Ku nga 51 prej tyre kemi sipërfaqe me pronë komunale( kullosa) dhe një sipërfaqe tjetër te mbuluara me pyje te cilat janë prona të komunës të menegjuara nga Agjencinë Pyjor I Kosovës ( APK)si dhe një pjesë e saj nga Agjencia Kosovare e Privatizimit ( AKP):*

*Nga sipërfaqja e tërësishme e këtyre 58 zonave kadastër ale kemi 41663,23,74 ha, (Katër dhjet e një mi e gjashtëqind e gjashtëdhjetë e tre hektar e njëzet e tre ari e shtatëdhjetë e katër metra).*



Harta e re e Komunës së Kamenicës

### Regjistri për zonat Kadastrale

Nr.	Nr Zonës	Zona kadastrale	Sipërfaqja
01	71107002	Hajnoc	1373,10,64
02	71107003	Berivojcë	811,54,21
03	71107004	Bllatë	118,66,28
04	71107007	Huboc (Bosce)	441,94,54



<b>48</b>	71107067	Rogoçicë	1155,58,42
<b>49</b>	71107068	Cfircë	1048,12,46
<b>50</b>	71107069	Sedllar	561,13,55
<b>51</b>	71107070	Strezoc	804,66,57
<b>52</b>	71107071	Stralicë	279,63,58
<b>53</b>	71107074	Topanicë	823,88,59
<b>54</b>	71107075	Tërstenë	996,71,21
<b>55</b>	71107076	Tugjefc	1370,27,52
<b>56</b>	71107077	Firiqejë	635,82,35
<b>57</b>	71107079	Çarakofcë	370,74,95
<b>58</b>	71107080	Shahiq	156,12,93
<b>Sipërfaqja e përgjithshme</b>			<b>41663,23,74</b>

PROGRAMI PËR HARTIMIN DHE MENAXHIMIN E HARTËS ZONALE TË KOMUNËS



I Punët Parapërgatitore					
Detyrat	Aktivitetet	Qëllimi	Kohëzgjatja Javë	Përgjegjësi	
1	Përcaktimi i Grupit Punues.	Përcaktimi i grupëve lokale të interesit	1	Kryetari i Komunës	
2	Përcaktimi i grupeve të interesit	2.1) Përcaktimi i grupëve lokale të interesit - Injtuacionet në nivelin qendror; - Organizatat e Jashtme që ofrojnë shërbime publike; - OJQ; - Biznese;	1	Udhëheqësi Komunal i Projektit	
3	Hartimi i konceptit dhe planit të punës	-Përfaqësues nga Bashkësitë Lokale. 2.2) Krijimi i listës dhe kontakteve të pjesëmarrësve. 3.1) Shqyrtimi i Legjislacionit në fuqi për HZK; 3.2) identifikimi i nevojëve dhe kërcënimeve; 3.3) Krijimi i strukturës përmbajtëse; 3.5) Prezantimi i strukturës së dokumentit dhe konceptit të punës para drejtorive komunale.	1	Udhëheqësi Komunal i Projektit dhe ekipi konsulent/mbështetës	
4	Zhvillimi i takimeve njoftuese me banorët	4.1) Takime njoftuese me banorë të zonës urban dhe Grupin Punues; 4.2) Takime njoftuese me banorë të zonës rurale dhe Grupin Punues.	1	Udhëheqësi Komunal i Projektit dhe ekipi konsulent/mbështetës	

II Konsolidimi i të Dhënave të Dokumentëve Ekzistuese të Planifikimit Hapësinor					
Detyrat	Aktivitetet	Qëllimi	Kohëzgjatja Javë	Përgjegjësi	
1	Konsolidimi i të dhënave hartografike	Konsolidimi i të dhënave hartografike nga PZHU, PRRU-të.	2	Përmblidhja e kërkesave të kërkuara nga UA për HZK.	Udhëheqësi Komunal i Projektit dhe ekipi konsulent/mbështetës



2	Konsolidimi i kushteve zhvillimore dhe kushteve ndërtimore ekzistuese	Konsolidimi i të dhënave hartografike nga PZHU, PRRU-të.	Pëmbushja e kërkesave të kërkuara nga UA për HZK.	2	Udhëheqësi Komunal i Projektit dhe ekipi konsulent/mbështetës
3	Shqyrtimi i ankesave, të parashtruara nga qytetarët nga viti 2015-2018 për planet ekzistuese	Formimi i Komisionit.	Për një planifikim të qëndrueshëm.	2	Udhëheqësi Komunal i Projektit dhe Komisioni Shqyrtues



III Identifikim i të Dhënave Shtesë që Duhet të Përpunohen					
Detyrat	Aktivitetet	Qëllimi	Kohëzgjatja Javë	Përgjegjës	
1	Vlerësimi i Përshtatshmërisë dhe përfutshmërisë së Kushteve Zhvillimore dhe Kushteve Ndërtimore ekzistuese me nevojat dhe HZK-në e miratuar	1.1) Vlerësimi profesional; 1.2) Përgatitja e prezantimit dhe raporti vlerësues, duke përfshirë përcaktimin e kushteve shtesë që duhet të përgatiten në përputhje me UA për HZK; 1.3) Dorëzimi dhe prezantimi i raportit vlerësues për grupin punues (GP).	Përpunimi sipas kërkesave të UA për HZK.	2	Udhëheqësi Komunal i Projektit dhe ekipi konsulent/mbështetës
2	Inkorporimi i sugjerimeve për të dhëna shtesë nga GP	Plotësimi me të dhëna shtesë në rast se kjo vlerësohet e nevojshme nga GP.	Pëmbushja e kërkesave të paraktuara sipas UA për HZK.	2	Udhëheqësi Komunal i Projektit dhe ekipi konsulent/mbështetës

IV Përgatitja e Kushteve të Përgjithshme Zhvillimore				
Detyrat	Aktivitetet	Qëllimi	Kohëzgjatja Javë	Përgjegjës
1	Përgatitja e kushteve të përgjithshme zhvillimore 1.1) Përpilimi i kushteve të përgjithshme zhvillimore, të cilat janë të zbatueshme për tërë territorin dhe shfrytëzimet e përcaktuar në HZK; 1.2) Përgatitja e prezantimit të kushteve të përgjithshme zhvillimore dhe hartave; 1.3) Dorëzimi dhe prezantimi i raportit vlerësues nga GP.	Kushtet e përgjithshme zhvillimore duhet të përcaktohen për tërësinë territoriale më të gjëra që përmblajnë kriteret e ngjashme.	3	Udhëheqësi Komunal i Projektit dhe ekipi konsulent/mbështetës
2	Inkorporimi i sugjerimeve për të dhëna shtesë nga KD dhe GP	Përmblotja e kërkesave të përcaktuara sipas UA për HZK.	2	Udhëheqësi Komunal i Projektit dhe ekipi konsulent/mbështetës
3	Zhvillimi i prezantimit publik të kushteve të përgjithshme zhvillimore.	Njoftim i banorëve me kushtet e përgjithshme zhvillimore.	1	Udhëheqësi Komunal i Projektit dhe ekipi konsulent/mbështetës
4	Inkorporimi i sugjerimeve për të dhëna shtesë nga banorët	Përfshirja e kërkesave të qytetarëve në procesin e planifikimit.	1	Udhëheqësi Komunal i Projektit dhe Sektori për Mjedis





V Përgatitja e Kushteve Zhvillimore dhe Kushteve Ndërtimore					
Detyrat	Aktivitetet	Qëllimi	Kohëzgjatja Javë	Përgjegjës	
1	Përgatitja e Kushteve Zhvillimore dhe hartave për kushtet specifike	1.1) Përpilimi i kushteve zhvillimore për zonat e caktuara specifike tekstualisht dhe grafikisht; 1.2) Përgatitja e prezantimit të kushteve zhvillimore tekstualisht dhe grafikisht; 1.3) Dorëzimi dhe prezantimi i kushteve zhvillimore për GP.	Trajtim i veçantë për këto zona.	4	Udhëheqësi Komunal i Projektit dhe ekipi konsulent/mbështetës
2	Përgatitja e Kushteve ndërtimore dhe hartave për zonat e përcaktuara për ndërtim	2.1) Përpilimi i kushteve ndërtimore për zonat e përcaktuara për ndërtim; 2.1) Përgatitja e prezantimit të kushteve ndërtimore tekstualisht dhe grafikisht; 2.3) Dorëzimi dhe prezantimi i kushteve ndërtimore për GP.	Përmbyshja e kërkesave të përcaktuara sipas UA për HZK.	4	Udhëheqësi Komunal i Projektit dhe ekipi konsulent/mbështetës
3	Inkorporimi i sugjerimeve për të dhëna shtesë nga GP	Plotësimi me të dhëna shtesë në rast se kjo vlerësohet e nevojshme nga GP.	Përmbyshja e kërkesave të përcaktuara sipas UA për HZK.	1	Udhëheqësi Komunal i Projektit dhe ekipi konsulent/mbështetës
4	Zhvillimi i prezantimit publik të kushteve zhvillimore dhe kushteve ndërtimore	4.1) Prezantimi publik për banorët e zonës urbane; 4.1) Prezantimi publik për banorët e zonës rurale.	Njohim i banorëve me kushtet e përgjithshme zhvillimore.	1	Udhëheqësi Komunal i Projektit dhe ekipi konsulent/mbështetës
5	Inkorporimi i sugjerimeve nga banorët	Plotësimi me të dhëna shtesë në rast se kjo vlerësohet e nevojshme nga GP.	Përfshirja e kërkesave të qytetarëve në procesin e planifikimit.	1	Udhëheqësi Komunal i Projektit dhe ekipi konsulent/mbështetës



VI Përgatitja e Zonave Mbishtrësore dhe Kushteve Zhvillimore					
Detyrat	Aktivitetet	Qëllimi	Kohëzgjatja Javë	Përgjegjës	
1	Përgatitja e Zonave Mbishtrësore dhe Kushteve Zhvillimore	1.1) Përpilimi i zonave mbishtrësore, kushteve zhvillimore tekstualisht dhe grafikisht; 1.2) Përgatitja e prezantimit për zonat mbishtrësore, kushteve zhvillimore tekstualisht dhe grafikisht; 1.3) Dorëzimi dhe prezantimi i zonave mbishtrësore, kushteve zhvillimore për GP.	Pëmbushja e kërkesave të përcaktuara sipas UA për HZK.	4	Udhëheqësi Komunal i Projektit dhe ekipi konsulent/mbës htetës
2	Inkorporimi i sugjerimeve për të dhëna shtesë nga GP	Plotësimi me të dhëna shtesë në rast se kjo vlerësohet e nevojshme nga GP.	Pëmbushja e kërkesave të përcaktuara sipas UA për HZK.	2	Udhëheqësi Komunal i Projektit dhe ekipi konsulent/mbës htetës
4	Zhvillimi i prezantimit publik të Zonave Mbishtrësore dhe Kushteve Zhvillimore	4.1) Prezantimit publik për banorët e zonës urban; 4.2) Prezantimit publik për banorët e zonës rurale.	Njoftim i banorëve me kushet zhvillimore.	1	Udhëheqësi Komunal i Projektit dhe ekipi konsulent/mbës htetës
5	Inkorporimi i sugjerimeve nga banorët	Plotësimi me të dhëna shtesë në rast se kjo vlerësohet e nevojshme nga GP.	Përfshirja e kërkesave të qytetarëve në procesin e planifikimit.	1	Udhëheqësi Komunal i Projektit dhe ekipi konsulent/mbës htetës

VII Përgatitja e Kushteve Zhvillimore për Infrastrukturrë Teknike					
Detyrat	Aktivitetet	Qëllimi	Kohëzgjatja Javë	Përgjegjës	
1	Përgatitja e kushteve zhvillimore për infrastrukturë teknike	1.1) Përpilimi i kushteve zhvillimore për infrastrukturë teknike - pjesa tekstuale dhe grafike; 1.2) Përgatitja e prezantimit të kushteve zhvillimore për infrastrukturë teknike; 1.3) Dorëzimi dhe prezantimi i kushteve zhvillimore për infrastrukturë teknike për GP.	Pëmbushja e kërkesave të përcaktuara sipas UA për HZK.	3	Udhëheqësi Komunal i Projektit dhe ekipi konsulent/mbës htetës





2	Prezantimi i kushteve zhvillimore për infrastrukturë teknike për operatorët që veprojnë brenda komunës	2.1) KEDS, UR, Temnoskos etj.	Për një infrastrukturë teknike të qëndrueshme nevojitet bashkëpunim i ngushtë në mes të	2	Udhëheqësi Komunal i Projektit dhe ekipi konsulent/mbështetës
3	Inkorporimi i sugjerimeve për të dhëna shtesë nga operatorët	Plotësimi me të dhëna shtesë në rast se kjo vlerësohet e nevojshme nga GP.	Përmblusja e kërkesave të përcaktuara sipas UA për HZK.	1	Udhëheqësi Komunal i Projektit dhe ekipi konsulent/mbështetës
4	Zhvillimi i prezantimit publik të kushteve zhvillimore për infrastrukturë teknike	4.1) Prezantimit publik për banorët e zonës urban; 4.1) Prezantimit publik për banorët e zonës rurale.	Njoftim i banorëve me kushtet e përgjithshme zhvillimore për infrastrukturë teknike.	1	Udhëheqësi Komunal i Projektit konsulent/mbështetës
5	Inkorporimi i sugjerimeve nga banorët	Plotësimi me të dhëna shtesë në rast se kjo vlerësohet e nevojshme nga GP.	Përfshirja e kërkesave të qytetarëve në procesin e planifikimit.	1	Udhëheqësi Komunal i Projektit konsulent/mbështetës

VIII Përgatitja e Kushteve Zhvillimore për Infrastrukturë Rrugore					
	Detyrat	Aktivitetet	Qëllimi	Kohëzgjatja Javë	Përgjegjës
1	Përgatitja e kushteve zhvillimore për infrastrukturë rrugore	1.1) Përpilimi i kushteve zhvillimore për infrastrukturë rrugore - pjesa tekstuale dhe grafike; 1.2) Përgatitja e prezantimit të kushteve zhvillimore për infrastrukturë rrugore; 1.3) Dorëzimi dhe prezantimi i kushteve zhvillimore për infrastrukturë rrugore për GP.	Përmblusja e kërkesave të përcaktuara sipas UA për HZK.	3	Udhëheqësi Komunal i Projektit dhe ekipi konsulent/mbështetës



2	Inkorporimi i sugjerimeve për të dhëna shtesë nga operatorët në nivel lokal dhe qëndror	Plotësimi me të dhëna shtesë në rast se kjo vlerësohet e nevojshme nga GP.	Pëmbushja e kërkesave të përcaktuara sipas UA për HZK për infrastrukturë rrugore.	1	Udhëheqësi Komunal i Projektit dhe ekipi konsulent/mbështetës
3	Zhvillimi i prezantimit publik të kushteve zhvillimore për infrastrukturë rrugore	3.1) Prezantimi publik për banorët e zonës urbanë; 3.1) Prezantimi publik për banorët e zonës rurale.	Njoftim i banorëve me kushtet e përgjithshme zhvillimore.	1	Udhëheqësi Komunal i Projektit dhe ekipi konsulent/mbështetës
4	Inkorporimi i sugjerimeve nga banorët	Plotësimi me të dhëna shtesë në rast se kjo vlerësohet e nevojshme nga GP.	Përfshirja e kërkesave të qytetarëve në procesin e planifikimit.	1	Udhëheqësi Komunal i Projektit dhe ekipi konsulent/mbështetës

### IX Përgatitja e Kushteve Zhvillimore për Infrastrukturë Publike dhe Sociale

	Detyrat	Aktivitetet	Qëllimi	Kohëzgjatja Javë	Përgjegjës
1	Përgatitja e Kushteve Zhvillimore për infrastrukturë publike dhe sociale.	1.1) Përpilimi i kushteve zhvillimore për infrastrukturë publike dhe sociale - pjesa tekstuale dhe grafike; 1.2) Përgatitja e prezantimit të kushteve zhvillimore për infrastrukturë publike dhe sociale; 1.3) Dorëzimi dhe prezantimi i kushteve zhvillimore për infrastrukturë publike dhe sociale për GP.	Pëmbushja e kërkesave të përcaktuara sipas UA për HZK.	3	Udhëheqësi Komunal i Projektit dhe ekipi konsulent/mbështetës
2	Inkorporimi i sugjerimeve për të dhëna shtesë nga banorët	Plotësimi me të dhëna shtesë në rast se kjo vlerësohet e nevojshme nga GP.	Pëmbushja e kërkesave të përcaktuara sipas UA për HZK.	1	Udhëheqësi Komunal i Projektit dhe ekipi konsulent/mbështetës





3	Zhvillimi i prezantimit publik të kushteve zhvillimore për infrastrukturë publike dhe sociale	4.1) Prezantimit publik për banorët e zonës urbane; 4.1) Prezantimit publik për banorët e zonës rurale.	Njoftim i banorëve me kushtet e përgjithshme zhvillimore.	1	Udhëheqësi Komunal i Projektit dhe Sektori për Mjedis
4	Inkorporimi i sugjerimeve nga banorët	Plotësimi me të dhëna shtesë në rast se kjo vlerësohet e nevojshme nga GP.	Përfshirja e kërkesave të qytetarëve në procesin e planifikimit.	1	Udhëheqësi Komunal i Projektit dhe Sektori për Mjedis

<b>X Caktimi i Zonave për Hartimin e Planeve Rregulluese të Hollësishtme</b>					
	Detyrat	Aktivitetet	Qëllimi	Kohëzgjatja Javë	Përgjegjës
1	Aarsyeitimi për Hartimin e Planeve Rregulluese të Hollësishtme	1.1) Caktimi i zonave për hartimin e Planeve Rregulluese të Hollësishtme; 1.2) Dorëzimi dhe prezantimi i arsyelitimit për hartimin e Planeve Rregulluese të Hollësishtme për GP.	Për zonat me interes të veçantë komuna do të përgatis arsyelitimin për nevojën e hartimit të Planeve Rregullues.	3	Udhëheqësi Komunal i Projektit dhe ekipi konsulent/mbështetës
2	Inkorporimi i sugjerimeve për të dhëna shtesë nga GP	Plotësimi me të dhëna shtesë në rast se kjo vlerësohet e nevojshme nga GP.	Përmblusja e kërkesave të përcaktuara sipas UA për HZK.	1	Udhëheqësi Komunal i Projektit dhe ekipi konsulent/mbështetës

<b>XI Prezantimi Publik i Draft Kushteve Zhvillimore</b>					
	Detyrat	Aktivitetet	Qëllimi	Kohëzgjatja Javë	Përgjegjës
1	Përgatitja e prezantimit publik të kushteve zhvillimore	1.1) Përgatitja e prezantimit publik të kushteve zhvillimore 1.2) Prezantimi i arsyelitimit për nevojën e hartimit të planeve rregulluese të hollësishtme të planifikuara për GP.	Njoftimi publik rreth zhvillimit të dokumentit.	2	Udhëheqësi Komunal i Projektit dhe ekipi konsulent/mbështetës



2	Zhvillimi i prezantimit të Kusteve Zhvillimore	4.1) Prezantimi publik për banorët e zonës urban; 4.2) Prezantimi publik për banorët e zonës rurale.	Njoftim i banorëve me kushtet zhvillimore.	1	Udhëheqësi Komunal i Projektit dhe ekipi konsulent/mbështetës
3	Inkorporimi i sugjerimeve nga banorët	Plotësimi me të dhëna shtesë në rast se kjo vlerësohet e nevojshme nga GP.	Përfshirja e kërkesave të qytetarëve në procesin e planifikimit.	1	Udhëheqësi Komunal i Projektit dhe ekipi konsulent/mbështetës

<b>XII Përgatitja e Planit të Veprimit dhe Zbatimit</b>					
	<b>Dejtrat</b>	<b>Aktivitetet</b>	<b>Qëllimi</b>	<b>Kohëzgjatja Javë</b>	<b>Përgjegjës</b>
1	Përgatitja e Planit të Veprimit dhe Zbatimit	1.1) Përpilimi i Planit të Veprimit dhe Zbatimit; 1.2) Përgatitja e prezantimit të Planit të Veprimit dhe Zbatimit; 1.3) Dorëzimi dhe prezantimi i Planit të Veprimit dhe Zbatimit për GP.	Përgatitje për të gjitha investimet kapitale, publike dhe publiko-private që parashihen në HZK.	3	Udhëheqësi Komunal i Projektit dhe ekipi konsulent/mbështetës
2	Inkorporimi i sugjerimeve për të dhëna shtesë nga KD dhe GP	Plotësimi me të dhëna shtesë në rast se kjo vlerësohet e nevojshme nga GP dhe KD.	Përmblusja e kërkesave të përcaktuara sipas UA për HZK.	2	Udhëheqësi Komunal i Projektit dhe ekipi konsulent/mbështetës
4	Zhvillimi i prezantimit publik të Parit të Veprimit dhe Zbatimit	4.1) Prezantim publik për banorët e zonës urban; 4.2) Prezantim publik për banorët e zonës rurale.	Njoftim i banorëve.	1	Udhëheqësi Komunal i Projektit dhe ekipi konsulent/mbështetës





5	Inkorporimi i sugjerimeve nga banorët	Plotësimi me të dhëna shtesë në rast se kjo vlerësohet e nevojshme nga GP.	Përfshirja e kërkesave të qytetarëve në procesin e planifikimit.	1	Udhëheqësi Komunal i Projektit dhe ekipi konsulent/mbështetës
---	---------------------------------------	--	--	---	---

<b>XIII Përgatitja e Planit të Administrimit, Zbatimit dhe Monitorimi i Zbatimit</b>					
	<b>Detyrat</b>	<b>Aktivitetet</b>	<b>Qëllimi</b>	<b>Kohëzgjatja Javë</b>	<b>Përgjegjës</b>
1	Përgatitja e Planit të Administrimit, Zbatimit dhe Monitorimi i Zbatimit	1.1) Përpilimi i Planit të Administrimit, Zbatimit dhe Monitorimi i Zbatimit; 1.2) Përgatitja e prezantimit të Planit të Administrimit, Zbatimit dhe Monitorimi i Zbatimit; 1.3) Dorëzimi dhe prezantimi i Planit të Administrimit, Zbatimit dhe Monitorimi i Zbatimit për GP.	Përgatitja për të gjitha investimet kapitale, publike dhe publiko-private që parashihen në HZK.	3	Udhëheqësi Komunal i Projektit dhe ekipi konsulent/mbështetës
2	Inkorporimi i sugjerimeve për të dhëna shtesë nga GP	Plotësimi me të dhëna shtesë në rast se kjo vlerësohet e nevojshme nga GP.	Përmblushtja e kërkesave të përcaktuara sipas UA për HZK.	1	Udhëheqësi Komunal i Projektit dhe ekipi konsulent/mbështetës
3	Inkorporimi i sugjerimeve nga banorët	Plotësimi me të dhëna shtesë në rast se kjo vlerësohet e nevojshme nga GP.	Përfshirja e kërkesave të qytetarëve në procesin e planifikimit.	1	Udhëheqësi Komunal i Projektit dhe ekipi konsulent/mbështetës

<b>XIV Konsolidimi dhe Përfundimi i Përmblajtjes së HZK-së</b>					
	<b>Detyrat</b>	<b>Aktivitetet</b>	<b>Qëllimi</b>	<b>Kohëzgjatja Javë</b>	<b>Përgjegjës</b>
1	Konsolidimi dhe përfundimi i përmblajtjes së HZK-së	1.1) Përfundimi i kapitujve të sfondit; 1.2) Konsolidimi i tërë dokumentit.	Përmblushtja e ecurive ligjore gjatë hartimit të HZK-së.	3	Udhëheqësi Komunal i Projektit dhe ekipi konsulent/mbështetës



2	Dorëzimi i HZK-së në MMPH për vlerësimin e përmbajtjes para organizimit të shqyrtimit publik	2.1) Dorëzimi i draftit përfundimtar të HZK-së në MMPH; 2.2) Përgatitja dhe organizimi i prezantimit të draftit përfundimtar të HZK-së në MMPH; 2.3) Vlerësimi nga MMPH-ja për iniciimin e shqyrtimit publik të draftit përfundimtar të HZK-së.	Përmbushja e ecurive ligjore gjatë hartimit të HZK-së.	4	Udhëheqësi Komunal i Projektit
---	--	---	--	---	--------------------------------

XV Hartimi i Vlerësimit Strategjik Mjedisor për HZK					
Dejtrat	Aktivitetet	Qëllimi	Kohëzgjatja Javë	Përgjegjës	
1	Vlerësimi Strategjik Mjedisor (VSM) Pasqyra Hartimi i këtij dokumenti paralelisht me fazat e tjera në procedurë të HZK-së	1.1) Vlerësimi i kushteve zhvillimore; 1.2) Vlerësimi i kushteve ndërtimore; 1.3) VSM takime dhe konsultime sipas nevojës eifj.	Përmbushja e ecurive ligjore gjatë hartimit të HZK-së.		Udhëheqësi Komunal i Projektit dhe Sektori për Mjedis

XVI Shqyrtimi Publik i HZK-së					
Dejtrat	Aktivitetet	Qëllimi	Kohëzgjatja Javë	Përgjegjës	
1	Vendimi për Zhvillimin e Shqyrtimit Publik	3.1) Përgatitja e Vendimit për Shqyrtim Publik; 3.2) Njoftimi publik përmes Gazetës Zyrtare dhe mediave sig e parashen UA për pjesëmarrjen e publikut në shqyrtime publike.	2	Udhëheqësi Komunal i Projektit	
2	Organizimi i Shqyrtimit Publik	3.1) Hapja Zyrtare e Shqyrtimit Publik dhe Prezantimi publik i draftit të parë; 3.2) Ekspozimi i draftit; 3.3) Pranimi i komentëve, vërejtjeve dhe sugjerimeve nga qytetarët dhe hisedarët tjerë.	4	Udhëheqësi Komunal i Projektit me sektorin e planifikimit	
3	Raporti i Shqyrtimit Publik	Përgatitja e raporti të shqyrtimit publik.	2	Udhëheqësi Komunal i Projektit dhe Komuna	





4	Inkorporimi i vërejtjeve, komenteve dhe sugjerimeve	Ndryshimi, plotësimi, harmonizimi i HZK-së në përputhje me vërejtjet, komentet dhe sugjerimet e arsyeshme të evidentuara.	Përmirësimi dhe sigurimi i ligjore gjatë hartimit të HZK-së.	2	Udhëheqësi Komunal i Projektit dhe ekipi konsulent/mbështetës
---	---	---	--	---	---

XVII Miratimi i HZK-së					
	Detjat	Aktivitetet	Qëllimi	Kohëzgjatja Javë	Përgjegjës
1	Miratimi i HZK-së nga MMPHja	1.1) Dorëzimi i HZK-së për miratim në MMPH; 1.2) Inkorporimi i vërejtjeve, komentave dhe sugjerimeve nga MMPHja nëse ka; 1.3) Miratimi i HZK-së nga MMPHja.	Përmirësimi dhe sigurimi i ligjore gjatë hartimit të HZK-së.	2	Udhëheqësi Komunal i Projektit
2	Miratimi i HZK-së nga Kuvendi Komunal	2.1) Dorëzimi i HZK-së për miratim në Kuvendin Komunal; 2.2) Inkorporimi i vërejtjeve, komentave dhe sugjerimeve nga Kuvendi Komunal, në rast se ka; 2.3) Miratimi i HZK-së nga MMPHja.	Përmirësimi dhe sigurimi i ligjore gjatë hartimit të HZK-së.	1	Kryetari i Komunitetit dhe Kuvendi Komunal

Vërejtje: Gjatë kësaj procedure të Hartimit të Hartës Zonale të Komunitetit planifikohen të mbahen, sipas nevojës, takime me Komitetin Drejtues.



REPUBLICA E KOSOVES  
 REPUBLIKA KOS  
 QENDRA PËR SHËRBIM TË QY  
 CENTAR ZA USLUGU GRAĐANA

Sh. U. 06 Nr. Br. 13417

Nr. i faq. 3 Data: 25/04  
 Br. str. Datum: 2024  
 KAMENICË/A



Republika e Kosovës  
 Republika Kosova  
 Republic of Kosova

Komuna e Kamenicës  
 Opstina Kamenica  
 Kamenica Municipality



### Drejtoria për Kadastër ,Gjeodezi dhePronësi

REFERENC-Ë:		SH.Z nr 02-006-049/2024	
PËR/ZA/TO:		Drejtor. Uran Berisha	
CC:		D.U. Z.ligjor Arif Skoverqani	
PËRMES/PREKO/THROUGH:		Drejtor-KGJP-si Diana Ajvazi	
NGA/OD/FROM:		Z.L Shef- DKGJP-si Fadil Hoti	
TEMA/SUBJEKAT/ SUBJECT:		Përgjigjeje	
Nr. i Zyrës:	Lokacioni:	Objekti i	25.04.2024
Br. Kancelarije:	Lokacija:	Komunës	
Room No:	Extencion:		
Për aktivitet/Za aktivnost/For action.			
Për miratim/Za usvajanje/For aprova.			x
Për nënshkrim/Za potpis/ For signature.			
Për komente/Za komentare/For comments.			
A mund të diskutojmë/Dali možemo raspravljati/ May we discuss.			
Vëmendja e juaj/ Vaša pažnja/Your attention.			
Sipas diskutimit/Kako je raspravljeno/ As discussed.			
Siç është kërkuar/ Kako je zatraženo/As requested.			x
Shënim dhe përgjigje/ Beleška i odgovor/ Note and retur.			x
Për informimin tuaj/ Za vašu informaciju/ For your information.			x
Afati/ Rok/Deadline/.			

I nderuar

Drejtoria për KGJP-si ka pranuar kërkesën nga DUPH me nr. Pro. Sh.7 nr113403 nr.faq.1 te datës 25.04.2024 pas shqyrtimit te kërkesës tuaj ne kontrolluam sistemin Kadastral ku parcelat me nr.

1. P-71107017-00193-0 ne Zonën Kadastrale ne Gogolloc K . Kamenicë me sipërfaqe 134591 m2 përpjesa 1/1 lloji i shfrytëzimit Bujqësore ,shfrytëzimi aktual kullosat ne sistemin SITK evidentohet ne emër te Komuna e Kamenicës

Me respekt F. Hoti DKGJP-si.





## Republika e Kosovës

Republika Kosova-Republic of Kosovo

Qeveria - Vlada - Government

Ministria e Mjedisit, Planifikimit Hapësinor dhe Infrastrukturës / Ministarstvo Životte Sretnine, Prostornog Planiranja i Infrastrukture /

Ministry of Environment, Spatial Planning and Infrastructure

AGJENCIA KADASTRALE E KOSOVËS / KATASTARSKA AGENCIJA KOSOVA / KOSOVO CADASTRAL AGENCY

### CERTIFIKATË / CERTIFIKAT / CERTIFICATE

NJËSIA KADASTRALE / KATASTARSKA JEDINICA / CADASTRAL UNIT : P-71107017-00193-0

Numri i lëndës / Broj Predmet / Case Referent Number:

904/2024

Data dhe koha e lëshimit / Datum i yreme izdavanja / Date and time of submission:

25.04.2024 - 14:13

Komuna / Opština / Municipality:

KAMENICË / KAMENICA / KAMENICE

Zona kadastrale / Katastarska Zona / Cadastal Zone:

Gogolloc / Gogolloc / Gogolloc

Zyra administrative komunale / Opštinska katastarska kancelarija / Municipal Cadastal Office:

KAMENICE / KAMENICA / KAMENICE

#### A. TË DHËNAT PËR NJËSINË KADASTRALE / PODACI O KATASTARSKOJ JEDINICI / CADASTRAL UNIT DATA

Numri i njësise kadastrale Broj katastarske jedinice Cad. Unit. No.	Lloji i njësise Vrsta jedinice Unit Type	Lloji i pronës Vrsta imovine Property Type	Zona U/R GIS U/R	Sipërfaqja Površina Area (m <sup>2</sup> )	Pershkrim Opis Description	Krijuar më daten Uradjeno na dan Created On	Azhuruar Azurirano Updated
P-71107017-00193-0	PARCELE / PARCELA / PARCEL	Pronë shoqërore / Društvena Imovina / Socially owned Land		134591			

#### A.1 ADRESA E NJËSISË KADASTRALE / ADRESA KATASTARSKE JEDINICE / CADASTRAL UNIT ADDRESS

Vendi i quajtur Mesto zvano Called place	Kodi Postal Poštanski kod Postal Code	Emri i personit Ime osobe Name of person	Krijuar më datën Uradjeno na dan Created On	Azhuruar Azurirano Updated
GOLENIJE NIVVALAZINA				



## A.2 LLOJII I SHFRYTËZIMIT / VRSTA KORISCENJA / TYPE OF USE

Numri Broj Number	Lloji i shfrytëzimit të parcelës Vrsta koriscenja parcele Parcel Type Of Use	Shfrytëzimi aktual i parcelës Trenutno koriscenje parcele Parcel Current Use	Kualiteti i klases Kvalitet klase Quality/ Class	Sipërfaqja (m²) Površina (m²)
1	Bujqësore Poljoiprvredno/Agriculture	Kullosë/Pashitje/Pasture	Kullosë E Klases 6/Pasnjak 6 Klase 6th Class Pasture	134591

## B. PRONARI/POSEDUESI - VLASNIK/DRŽALAC - OWNER/POSSESSOR

Te drejtat Prava Rights	Emri Ime Name	Nr. personal Liceni broj ID. No.	Vendbanimi Prebivaliste Resident	Kodi postar Poštanski kod Postal code	Hollësitë e adresës Poštinosti adrese Address details	Pjesa e pronës Deo imovine Share quota	Pershkrimi Opis Description	Azhuruar Azurirano Updated
Poseddin individual / Individualin Djezvinia / Single possessor	Komuna e Kamenicës	600533390	/ / /		SKENDERBEU	/ / /		20.01.2021





Republika e Kosovës  
Republika Kosova  
Republic of Kosova

REPUBLIKA E KOSOVËS  
REPUBLIKA KOSOVA  
QENDRA PËR SHËRBIM TË QYTETARËVE  
CENTAR ZA USLUGU GRAĐANA

Sh. 01 Nr. 14958  
U. Br.

Nr. i faq. 2 Data: 10/05  
Br. str. Datum: 2024  
KAMENICË/A Komuna e Kamenicës

Komuna e Kamenicës  
Opština Kamenica  
Kamenica Municipality



**Kuvendi Komunal-Kamenicë**  
**Më: 10.05.2024**

Bazuar në nenin 11, 12, 14 dhe 40 të Ligjit Nr. 03/L-040 për Vetëqeverisjen Lokale (Gazeta Zyrtare Nr.28 Publikuar më 4 qershor 2008), neni 13 shkronja e) e Ligjit Nr.2004/21 për Veterinarinë, neni 2 paragrafi 3 dhe 4 dhe neni 5 paragrafi 1 i udhëzimit administrativ (MBPZHR) Nr.02/2023 për kushtet dhe kërkesat teknike që duhet të plotësohen nga strehimoret e kafshëve shoqëruese, dispozitat e Ligjit për Planifikim Hapësinor nr. 04/L-174, neni 21 të Ligjit Nr. 06/L-092 për Dhënien në Shfrytëzim dhe Këmbimin e Pronës së Paluajtshme të Komunës lidhur me nenin 24 dhe 25 të Rregullores (QRK) Nr. 09/2020 për Përcaktimin e Procedurave të Dhënies në Shfrytëzim dhe Këmbimin e Pronës Komunale, Kërkesës Sh.02.nr.12438 e dates 19.04.2024 të parashtruar nga Drejtoria e Bujqësisë, Pylltarisë dhe Zhvillimit Rural, Kryetari i Komunës në mbështetje të nenit 58 shkronja h) të Ligjit Nr.03/L-040 për Vetëqeverisjen Lokale si dhe neneve 3 paragrafi 3.7 neni 5 paragrafi 5.1 shkronja h) dhe 38 të Statutit Sh.01.Nr.20203 datë 21.06.2023 të Komunës së Kamenicës, Kuvendi i Komunës së Kamenicës në mbledhjen e rregullt të mbajtur me datë 29.04.2024 miratoi këtë:

**V E N D I M**

**Caktimi i lokacionit në pronën e paluajtshme të Komunës së Kamenicës për ndërtimin e Strehimorës për Qentë Endacak**

1. Miratohet Vendimi për caktimin e lokacionit për ndërtimin e Strehimorës për Qentë Endacak në Zonën Kadastrale në Topanicë.
2. Lokacioni si në pikën 1 të këtij vendimi caktohet në ngastrën P-71107074-00357-0 në sipërfaqe prej 10221 m<sup>2</sup> pronë shoqërore e Kuvendit të Komunës së Kamenicës, vendi i quajtur Shirinë.
3. Lokacioni caktohet duke u mbështetur në kërkesën Sh.02.nr.12438 e dates 19.04.2024 të parashtruar nga Drejtoria e Bujqësisë, Pylltarisë dhe Zhvillimit Rural.
4. Kompetent për ekzekutimin e këtij vendimi është Drejtoria e Bujqësisë, Pylltarisë dhe Zhvillimit Rural në koordinim me Drejtorinë e Urbanizmit dhe Planifikimit Hapësinor, Drejtorinë për Pronë, Kadastër dhe Gjeodezi dhe Drejtorinë për Shërbime Publike, Ambient dhe Inspektorat.

5. Për zbatimin e këtij vendimi kujdeset: Kryetari i Komunës dhe drejtoritë përkatëse.
6. Vendimit i bashkangjitet; kërkesa Sh.02.nr.12438 e dates 19.04.2024 të parashtruar nga Drejtoria e Bujqësisë, Pylltarisë dhe Zhvillimit Rural, Fleta Poseduese, Kopja e Planit dhe Ekstrakti Sh.12.nr.12432 i dates 19.04.2024 i lëshuar nga Drejtoria e Urbanizmit dhe Planifikimit Hapësinor.
7. Ky Vendim hyn në fuqi (7) shtatë ditë pas publikimit në faqen zyrtare të Komunës së Kamenicës.

***Vendimi i'u dërgohet:***

- ***Zyrës së Kryetarit;***
- ***Zyra e Informimit;***
- ***Zyrës për Përkthime;***
- ***Drejtoria së Bujqësisë, Pylltarisë dhe Zhvillimit Rural;***
- ***Drejtoria së Pronë, Kadastër dhe Gjeodezi;***
- ***Drejtoria së Urbanizmit dhe Planifikimit Hapësinor;***
- ***Drejtorinë për Shërbime Publike, Ambient dhe Inspektorat;***
- ***MAPL-së; dhe***
- ***QSHQ - Arkivi.***







Republika e Kosovës  
Republika Kosova  
Republic of Kosovo



REPUBLIKA E KOSOVES  
REPUBLIKA KOSOVA  
QENDRA PËR SHËRBIM TË QY  
CENTAR ZA USLUGU GRAĐANA

Komuna e Kamenicës  
Opština Kamenica  
Kamenica Municipality



Sh. U. 02 Nr. Br. 12438

Nr. i faq. 6 Data 19/04  
Br. str. 2024  
KAMENICËJA

## DREJTORIA E BUJQËSISË, PYLLTARISË DHE ZHVILLIMIT RURAL

REFERENC-Ë:				
PËR / ZA / TO:		- Kryetarin e Komunës, z. Kadri Rahimaj;		
CC:		- Kryesuesin e Kuvendit, z. Liridon Kastrati;		
PËRMES / PREKO / THROUGH:		- QSHQ.-ës;		
NGA / OD / FROM:		- Drejtori i DBPZHR. Shpend Morina		
TEMA/SUBJEKAT / SUBJECT:		KËRKESE – Për caktimin e lokacionit për ngritjen e strehimoreve për qentë endacakë.		
Nr. i Zyrës:	Lokacioni:	Objekti i Komunës	Datë:	18.04.2024
Br. Kancelarije:	Lokacija:			
Room No:	Extencion :			
Për aktivitetin / Za aktivnost / For action				
Për miratim / Za usvaja nje / For aprova				✓
Për nënshkrim / Za potpis / For signature				
Për komente / Za komentare/For comments/				
A mund të diskutojmë / Dali mazemo raspravljati / May ëe discues				
Vëmendja e juaj / Vasa paznja / Your attention				
Sipas diskutimit / Kako je raspravljeno / As discussed				
Siç është kërkuar / Kako je zatrazeno / As requested				
Shënim dhe përgjigje / Beleika i odgovor / Note ande retur				
Për informimin tuaj / Za vasu informaciju / For your information				✓
Afati / Rok / Deadline				





## DREJTORIA E BUJQËSISË, PYLLTARISË DHE ZHVILLIMIT RURAL

Nr. 130 / Data 18.04 / 2024.

Kamenicë

DATË/A	
PËR / ZA / TO:	- Kryetarin e Komunës, z. Kadri Rahimaj;
CC:	-Kryesuesi i Kuvendit z.Liridon Kastrati
PËRMES / PREKO / THROUGH:	- QSHQ.-ës;
NGA / OD / FROM:	- Drejtori i DBPZHR. Shpend Morina
TEMA/SUBJEKAT / SUBJECT:	<b>KËRKESË – Për propozim- vendim për caktimin e lokacionit për ngritjen e strehimit për qentë endacakë.</b>

- I nderuari z. Kryetar,

Duke u bazuar në Ligjin e veterinarisë nr.2004/21 dhe nenin 6C mbi mirëqënien e kafshëve dhe Udhëzimit administrativ nr.02/2023 për kushtet dhe kërkesat teknike që duhet plotësuar një strehimorë për kafshët shoqëruese, si dhe duke u bazuar në dispozitat e përgjithëshme, dhe mënyrën se si mbahen qentë në objektet e strehimit, kualifikimin e personelit, obligimin e kujdestarive për kafshë, trajtimin e tyre, funksionimin e hapësirave ( vendëqëndrimet-bokset), si dhe fushëveprimtarinë e këtij udhëzimi administrativ.

Me qëllim të ruajtjes të shëndetit publik dhe shëndetit të kafshëve DBPZHR propozon vend-lokacionin për ngritjen e strehimit për qentë endacak në zonën katastratale Topanicë me nr. parcele .P-71107074-00357-0,Të kërkesës me Sh12 nr 9641 , lokacioni i propozuar është vend ku nuk pengohen aktivitet tjera dhe nuk ndotet ambienti, është më larg se 500 metra nga vendbanimet ,nuk ka erozion, ka sipërfaqe mbi 10221m<sup>2</sup>, tokë e klasit V, e qasëshme në rrugë etj.

Kërkesës i bashkangjesim dokumentacionin e nevojshëm si:

1. Fletën poseduese
2. Kopjen e planit dhe
3. Ekstrakti nga Drejtoria DUPH-së.



REPUBLICA E KOSOVËS  
 REPUBLIKA KOSOVË  
 QENDRA PËR SHËRBIM TË QYTTARËVE  
 CENTAR ZA USLUGU GRAĐANA

Sh. 02 Nr. 9641  
 U. 7 Br. 27/03

Nr. i faq. 7 Data: 27/03  
 Br. str. KAMENICË/AZELË Datum:



Republika e Kosovës  
 Republika Kosova  
 Republic of Kosova

KAMENICË/AZELË Komuna e Kamenicës  
 Opstina Kamenica  
 Kamenica Municipality



Drejtoria për Kadastër, Gjeodezi dhe Pronësi

REFERENC-Ë:		SH.Z nr_02-07- 39/2024	
PËR/ZA/TO:		Drejtorin i -DBPZHR -Shpend Mörina	
CC:			
PËRMES/PREKO/THROUGH:		Diana Ajvazi -Drejtore për PKGJ-së Drejtor	
NGA/OD/FROM:		Fadil Hoti Z.I Shef për KGJP-si	
TEMA/SUBJEKAT/ SUBJECT:		Përgjigjeje	
Nr. i Zyrës:	Lokacioni:	Objekti i	27.03.2024
Br. Kancelarije:	Lokacija:	Komunës	
Room No:	Extencion:		
Për aktivitet/Za aktivnost/For action.			
Për miratim/Za usvajanje/For aprova.			
Për nënshkrim/Za potpis/ For signature.			
Për komente/Za komentare/For comments.			
A mund të diskutojmë/Dali možemo raspravljati/ May we discuss.			
Vëmendja e juaj/ Vaša pažnja/Your attention.			
Sipas diskutimit/Kako je raspravljeno/As discussed.			
Siç është kërkuar/ Kako je zatraženo/As requested.			
Shënim dhe përgjigje/ Beleška i odgovor/ Note and retur.		X	
Për informimin tuaj/ Za vašu informaciju/ For your information.			
Afati/ Rok/Deadline/.			

I nderuar z Morina

Drejtoria për KGJP-së ka pranuar kërkesën nga DBPZHR me sh.07nr. 9591 nr. faqe 02 te datës 27.03.2024 pas shqyrtimit te kërkesës tuaj po ju dërgojmë Fleta Poseduese dhe kopja planit

Me respekt F. Hoti DKGJP-si.



Republika e Kosovës

Republika Kosova-Republic of Kosovo

Qeveria - Vlada - Government

Ministria e Mjedisit, Planifikimit Hapësinor dhe Infrastrukturës / Ministarstvo Životte Sredine, Prostornog Planiranja i Infrastrukture /

Ministry of Environment, Spatial Planning and Infrastructure

AGJENCIA KADASTRALE E KOSOVËS / KATASTARSKA AGENCIJA KOSOVA / KOSOVO CADASTRAL AGENCY

CERTIFIKATË / CERTIFIKAT / CERTIFICATE

NJËSIA KADASTRALE / KATASTARSKA JEDINICA / CADASTRAL UNIT : P-71107074-00357-0

Numri i lëndës / Broj Predmet / Case Referent Number:

704/2024

Data dhe koha e lëshimit / Datum i vreme izdavanja / Date and time of submission:

27.03.2024 - 13:20

Komuna / Opština / Municipality:

KAMENICË / KAMENICA / KAMENICË

Zona kadastrale / Katastarska Zona / Cadastral Zone:

Topaninë / Topanice / Topanice

Zyra kadastrale komunale / Opštinska Katastarska Kancelarija / Municipal Cadastral Office:

KAMENICË / KAMENICA / KAMENICË

A. TË DHËNAT PËR NJËSINË KADASTRALE / PODACI O KATASTARSKOJ JEDINICI / CADASTRAL UNIT DATA

Numri i njësisë kadastrale Broj katastarske jedinice Cad. Unit. No.	Lloji i njësisë Vrsta jedinice Unit Type	Lloji i pronës Vrsta imovine Property Type	Zona U/R G/S U/R	Sipërfaqja Površina Area (m <sup>2</sup> )	Përshkrim Opis Description	Krijuar më datën Urađeno na dan Created On	Azhuruar Ažurirano Updated
P-71107074-00357-0	PARCELE / PARCELA / PARCEL	Pronë shoqërore / Društvena Imovina / Socially owned Land		10221			

A.1 ADRESA E NJËSISË KADASTRALE / ADRESA KATASTARSKE JEDINICE / CADASTRAL UNIT ADDRESS

Vendi i quajtur Mesto zvano Called place	Kodi Postal Poštanski Kod Postal Code	Emri i rrugës Naziv ulice Street name	Krijuar më datën Urađeno na dan Created On	Azhuruar Ažurirano Updated
SHIRINË				







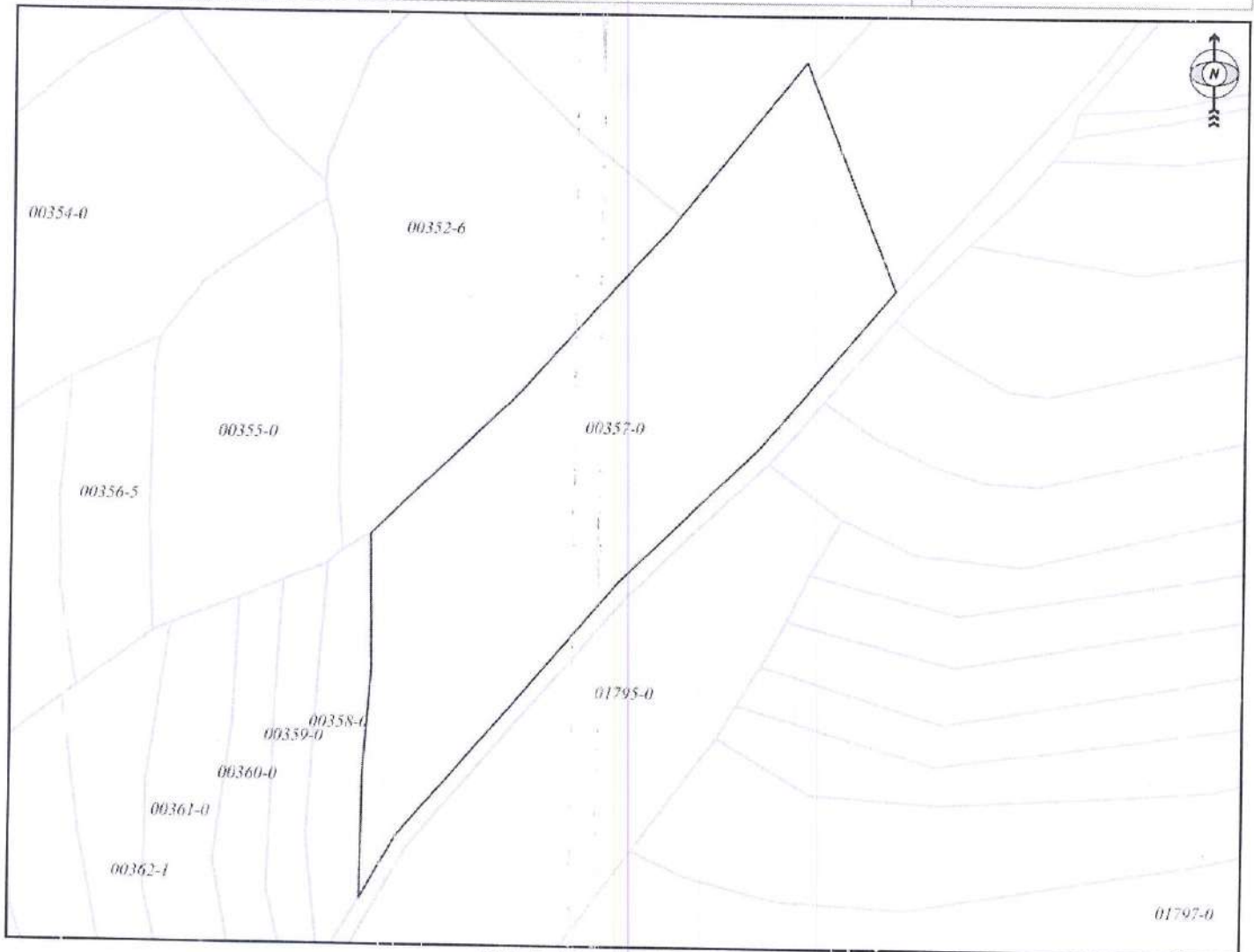
REPUBLIKA E KOSOVËS / REPUBLIKA KOSOVA / REPUBLIC OF KOSOVO  
QEVERIA E KOSOVËS / VLADA KOSOVA / GOVERNMENT OF KOSOVA  
MINISTRIA E MJEDISIT, PLANIFIKIMIT HAPËSINOR DHE INFRASTRUKTURËS  
MINISTARSTVO ŽIVOTNE SREDINE, PROSTORNOG PLANIRANJA I INFRASTRUKTURE  
MINISTRY OF ENVIRONMENT, SPATIAL PLANNING AND INFRASTRUCTURE

AGJENCIA KADASTRALE E KOSOVËS/ KATASTARSKA AGENCIJA KOSOVA/ KOSOVA CADASTRAL AGENCY

KOPJA E PLANIT / KOPIJA PLANA / COPY PLAN

Zyra Kadastrale Komunale/ Opštinska Katastarska Kancelarija /Municipal Cadastral Office : KAMENICË  
Zona Kadastrale / Katastarska Zona / Cadastral Zone: Topanicë

Njësia/Jedinica/Unit	Tipi/Vrsta/Type	Sipërfaqja/Povšina/Area m <sup>2</sup>
P-71107074-00357-0	Parcelë / Parcela / Parcel	10221



Shkalla/Razmera/Scale: 1:1719



Punci/Obradio/Created: Ramush  
Nënshkrimi/Potpis/Signature: \_\_\_\_\_  
Shërim/Beleška/Note:

Data/ Data/Date: 27.03.2024  
Koha/ Vreme/ Time: 01:33:33



REPUBLICA E KOSOVES  
REPUBLICA KOS  
QENDRA PER SHERBIM TE QY  
CENTAR ZA USLUGU GRADANA

Sh. Nr. 12 Nr. 12432  
U. Br. Opstina Kamenica  
Republic of Kosova Kamenica Municipality

Nr. i faq. 4 Data: 19/04  
Br. str. Datum:

KAMENICEJA 2024



DREJTORIA E URBANIZMIT DHE PLANIFIKIMI HAPESINOR


LISTE DISTRIBUIMI/CIRKULARNO PISMO/ROUTING SLIP/

Datë/a	Nr. 12 32 2 datë 19.04.2024		
REFERENC-Ë:	SH.06-351 Nr. 12372 datë 18/04/2024		
PËR/ZATO:	Shpend Morina/Drejtori i DBPZHR		
CC:	Në dosje të arkivit		
PËRMES/PREKO/THROUGH:	Uran Berisha/Drejtori i DUPH-së		
NGA/OD/FROM:	Mehmet R. Thaçi/Përgjegjës i Planifikimit		
TEMA/SUBJEKAT/ SUBJECT:	Ekstrak		
Nr. i Zyrës:	Lokacioni:	Data:	Nr. 8
Br. Kancelarije:	Lokacija:	Datum:	
Room No:	Extencion:	Date:	
	Kamenicë	19/04/2024	

EKSTRAKT

Drejtorja e Urbanizmit dhe Planifikimit Hapësinor/ Udhëheqësi i Sektorit të Urbanizmit/, (dokumentacioni është pranuar me datë 19/04/2020 dhe është hartuar me datë 19/04/2024), ka shqyrtuar kërkesën SH.06-351 Nr. 12372 datë 18/04/2024 datë 04/03/2024 për verifikimin e pozitës së parcellës kadastrale, nr. P-71107074-00357-0 e evidentuar në çertifikatën nr. 704/2024 të datës 27/03/2024, ZK. Topanicë me sipër. S=10221m<sup>2</sup>, pronari/poseduesi Komuna e Kamenicës me planet urbanistike në fuqi: si ( PZHK, PZHU, PDU,PRRU)

Në lidhje me këtë ju informojm se :



Sipas EKSTRAKTIT nga Plani Zhvillimor Komunal (PZHK), Vendimi i Kuvendit Komunal të Kamenicës Sh. 01 nr. 06. 15525 datë 08.05.2014

Për këtë lokacione është e paraparë:

- Tokë Bujqësore
- Zonë Tregtare-Industriale

Përgjegjës për Planifikim

Master i sh.ark. Mehmet R.THaçi



DREJTORI

Uran Berisha





Republika e Kosovës  
Republika Kosova  
Republic of Kosovo

R. KOMUNA E KAMENICËS  
REPUBLIKA E KOSOVËS  
QENDRA PËR SHËRBIM TË QYTYRIQIT  
CENTAR ZA USLUGU GRAHANA

Sh. 01 Nr. 14951  
U. 1 D. 10/05  
Nr. i Reg. 1 Data: 10/05  
Br. Nr. KAMENICË/A 2024

Komuna e Kamenicës  
Opstina Kamenica  
Kamenica Municipality



**Kuvendi Komunal-Kamenicë**  
**Më: 10.05.2024**

Bazuar në nenet 12 dhe 14 të Ligjit Nr. 03/L-040 për Vetëqeverisjen Lokale (Gazeta Zyrtare nr.28, publikuar me 4 qershor 2008), nenit 12 paragrafi 1 të Rregullores (MAPL) Nr.02/2021 për Procedurën e Hartimit dhe Publikimit të Akteve të Komunës, nenit 53 paragrafi 3, të Ligjit Nr.05/L-031 për Procedurën e Përgjithëshme Administrative, Kërkesës Sh.01.nr.12369 e dates 18.04.2024 të parashtruar nga znj.Xhejlane Dauti, nenit 38 të Statutit Sh.01.Nr.20203 datë 21.06.2023 të Komunës së Kamenicës, Kuvendi i Komunës së Kamenicës në mbledhjen e rregullt të mbajtur me datë 29.04.2024 miratoi këtë:

### V E N D I M

**Për ndryshimin e Vendimit Bazë Sh.01.Nr.15617 Mbi listen e panelit përzgjedhës për zgjedhjen e anëtarëve të komitetit konsultativ të personave me nevoja të veçanta**

1. **NDRYSHOHET** paragrafi (2) dy, nën paragrafi (2.5) dy pikë pesë i Vendimit bazë Sh.01.Nr.15617 i datës 08.06.2021 Mbi listen e panelit përzgjedhës për zgjedhjen e anëtarëve të komitetit konsultativ të personave me nevoja të veçanta.
2. Në paragrafin (2) dy, nën paragrafi (2.5) dy pikë pesë, znj.Xhejlane Dauti largohet (jep dorëheqje) nga Komiteti Konsultativ të Personave me Nevoja të Veçanta.
3. Ky Vendim është pjesë përbërse e Vendimit Sh.01.Nr.15617 Mbi listen e panelit përzgjedhës për zgjedhjen e anëtarëve të komitetit konsultativ të personave me nevoja të veçanta.
4. Ky Vendim hyn në fuqi (7) shtatë ditë pas publikimit në faqen zyrtare të Komunës së Kamenicës.

*Vendimi t'i dërgohet: Zyrës së Kryetarit, Zyrës së Informimit, Zyrës së Përkthimeve, Anëtarëve të Komitetit sipas Vendimit Bazë Sh.01.Nr.15617, znj.Xhejlane Dauti, MAPL-së dhe QSHQ- arkivi.*



**Eridon KASTRATI**  
Kryesues i Kuvendit të Kamenicës