



Republika e Kosovës

Republika Kosova - Republic of Kosovo

Qeveria - Vlada - Government

Ministria e Administrimit të Pushtetit Lokal

Ministarstvo Administracije Lokalne Samouprave

Ministry of Local Government Administration

Për:	Kadri Rrahimaj, Kryetar i Komunës së Kamenicës Arbnore Beqiraj Fera, Kryesuese e Kuvendit të Komunës së Kamenicës	
Kopje:	Njësisë për Administrimin e Dokumenteve në MAPL Njësisë për Administrimin e Dokumenteve në Komunë	
Përmes:	Elbert Krasniqi, Ministër i MAPL-së Jeton Qela, Sekretar i Përgjithshëm i MAPL-së	
Nga:	Erbilin Hetemi, Drejtor i Departamentit Ligjor MAPL	Datë: 27.04.2026 -VI-020-258
Zyrtarët përgjegjës:		
1. Zyrtari konfirmues i vlerësimit ligjor	Xhevat Tafa, Udhëheqës i Divizionit për Shqyrtimin e Ligjshmërisë së Akteve të Kuvendeve Komunale dhe Akteve të Kryetarit	
2. Zyrtari hartues i vlerësimit ligjor	Vjosa Ahmetaj, Zyrtare e Lartë për Shqyrtimin e Ligjshmërisë së Akteve të Komunës	
Lënda:	Kërkesë për Rishqyrtim	
Lloji i aktit:	Vendim	

I nderuar Kryetar,
I nderuar Kryesues,

Në pajtim me nenin 8 dhe 9 të Ligjit Nr. 08/L-284 për Shqyrtimin Administrativ të Akteve të Komunave dhe Rregulloren (QRK) Nr. 03/2026 për Procedurën e Shqyrtimit Administrativ të Akteve të Komunave, e në bazë të kompetencave ligjore të Ministrisë të përcaktuara me ligjet bazike dhe Rregulloren (QRK) Nr. 04/2026 për Fushat e Përgjegjësisë Administrative të Ministrive, Ministria e Administrimit të Pushtetit Lokal ka pranuar për shqyrtim të detyrueshëm të ligjshmërisë aktin e komunës si në vijim:

Vendimi Sh.01Nr.8470 për shpallje me interes të përgjithshëm publik

I miratuar më datë: 27.03.2026

I parashtruar për shqyrtim në MAPL më datë: 02.04.2026

Ministria e Administrimit të Pushtetit Lokal, pas shqyrtimit të përmbajtjes së aktit të komunës si më sipër, vlerëson se akti i komunës **është në kundërshtim me dispozitat e legjislacionit në fuqi.**

ARSYETIM

MAPL, konstaton se Kuvendi i Komunës së Kamenicës në mbledhjen e mbajtur me datë 27.03.2026 ka miratuar Vendimin Sh.01Nr.8470 për shpallje me interes të përgjithshëm publik.

Vendimi Sh.01Nr.8470 për shpallje me interes të përgjithshëm publik, nuk është në harmoni të plotë me bazën ligjore relevante sepse bazohet në Ligjin Nr. 03/L-040 për Vetëqeverisje Lokale, Ligjin Nr. 06/L-092 për dhënien në shfrytëzim dhe këmbimin e pronës së paluajtshme të komunës dhe Rregulloren (QRK) Nr. 09/2020 për përcaktimin e procedurave të dhënies në shfrytëzim dhe këmbimin e pronës së paluajtshme të komunës, të cilat akte përcaktojnë kompetencat e komunës dhe procedurat e dhënies së pronës në shfrytëzim, por nuk rregullon procedurën specifike të shpalljes me interes publik për pronat që janë objekt shpallje me interes të përgjithshëm sipas këtij vendimi, sepse disa janë nën menaxhimin e Ekonomisë së Pyjeve, dhe disa janë prona shoqërore - ujërat, dhe rrjedhimisht konstatohet se Kuvendi i Komunës së Kamenicës duhet të harmonizoj bazën ligjore të vendimit me qëllimin për të cilin është miratuar, ashtu siç parashihet me dispozitat ligjore adekuate.

Bazuar në të lartcekurat Kuvendi i Komunës së Kamenicës duhet të ndërmerr veprime dhe brenda afatit ligjor, prej 30 ditëve, të rishqyrtoj dhe të harmonizoj aktin më legjislativ në fuqi.

Ministria e Administrimit të Pushtetit Lokal, mbetet në dispozicion të Komunës për çfarëdo sqarimi të mëtejshëm lidhur me këtë vlerësim.



Republika e Kosovës
Republika Kosova - Republic of Kosovo
Qeveria - Vlada - Government
Ministria e Administrimit të Pushtetit Lokal
Ministarstvo Administracije Lokalne Samouprave
Ministry of Local Government Administration

Za:	Kadri Rrahimaj, gradonačelnik opštine Kamenica Arbnore Beqiraj Fera, predsedavajuća Skupštine opštine Kamenica	
Cc:	Jedinici za administraciju dokumenata u MALS Jedinici za administraciju dokumenata u opštini	
Preko:	Elbert Krasniqi, ministar MALS-a, Jeton Qela, generalni sekretar MALS-a,	
Od:	Erblin Hetemi, direktor Pravnog odeljenja/MALS	Dana, 27.04.2026. VI-020-258
Odgovorni službenici:		
1.Službenik/ca za potvrđivanje pravne procene:	Xhevat Tafa, rukovodilac Odseka za razmatranje zakonitosti akata opštine i gradonačelnika	
2.Službenik/ca za izradu pravne ocene	Vjosa Ahmetaj, viša službenica za razmatranje zakonitosti opštinskih akata	
Predmet:	Zahtev za reviziju zakonitosti akta opštine Kamenica	
Vrsta odluke:	Odluka Skupštine opštine	

Poštovani gradonačelnice,
Poštovana predsedavajuća,

U skladu sa članom 8 i 9 Zakona br. 08/L-284 o administrativnom razmatranju opštinskih akata i Uredbe (VRK) br. 03/2026 o postupku administrativnog razmatranja opštinskih akata, i na osnovu zakonskih nadležnosti ministarstva utvrđenih osnovnim zakonima i Uredbom (VRK) br. 04/2026 o oblastima administrativne odgovornosti ministarstava, Ministarstvo administracije lokalne samouprave je prihvatilo na obavezno razmatranje zakonitosti sledeći opštinski akt:

Odluka Š.01br.8470 o proglašenju od opšteg javnog interesa
Usvojena dana, 27.03.2026.
Podnešena na razmatranje u MALS-u dana, 02.04.2026.

Ministarstvo administracije lokalne samouprave, nakon razmatranja sadržaja opštinskog akta, procenjuje da je opštinski akt, u suprotnosti sa odredbama zakonodavstva na snazi.

OBRAZLOŽENJE

MALS, konstatuje da je Skupština opštine Kamenica, na sednici održanoj 27.03.2026. godine, usvojila Odluku Š.01br.8470 o proglašenju javnog interesa.

Odluka Š.01Br.8470 o proglašenju opšteg javnog interesa nije u potpunosti u skladu sa relevantnim pravnim osnovom jer se zasniva na Zakonu br. 03/L-040 o lokalnoj samoupravi, Zakonu br. 06/L-092 o davanju na korišćenje i razmeni nepokretne imovine opštine i Uredbi (VRK) br. 09/2020 o utvrđivanju postupka za davanje na korišćenje i razmenu nepokretne imovine opštine, kojim aktima se utvrđuju nadležnosti opštine i postupci za davanje imovine na korišćenje, ali se ne reguliše konkretan postupak proglašenja javnim interesom za imovinu koja je predmet proglašenja opšteg interesa prema ovoj odluci, jer su neke pod upravom Šumskog gazdinstva, a neke su društvena svojina - vode, te se shodno tome zaključuje da Skupština opštine Kamenica mora uskladiti pravni osnov odluke sa svrhom za koju je doneta, kako je predviđeno odgovarajućim zakonskim odredbama.

Na osnovu gore navedenih, Skupština opštine Junik, treba preduzeti delatnosti u zakonskom roku, od trideset (30) dana, da revidira i usklađuje akt sa zakonodavstvom na snazi.

Ministarstvo administracije lokalne samouprave ostaje na raspolaganju opštini za dalja pojašnjenja u vezi sa ovom procenom.



Republika e Kosovës
Republika Kosova
Republic of Kosovo

Kuvendi Komunal-Kamenicë
Më: 01.04.2026

Opština Kamenica
Kamenica Municipality

CENTAR ZA USLUGU GRAĐANA
CENTER FOR SERVICES WITH CITIZENS

SH. D. / # 01
N. Br. / No. 0490
3
01104
2026

LAZNA - INCOMING
REPUBLICA KOSOVA / REPUBLIC OF KOSOVA
GOVORNA / GOVERNMENT OF KOSOVA

Ministrit e Pushtetit Lokal
Ministria e Administracjës
Ministry of Government Administration

Data: 02.04.2026
Datum: 02.04.2026
Gate: 02.04.2026

Hipsia organizatve	Nr. H endes	Vlera
-UC-	020-258	

Bazuar në nenin 11, 12 paragrafi 1 dhe paragrafi 2 shkronja d), neni 14 dhe neni 17 pika c) të Ligjit Nr. 03/L-040 për Vetëqeverisjen Lokale (Gazeta Zyrtare Nr.28 Publikuar më 4 qershor 2008), neni 27, paragrafët 1 dhe 2, të Ligjit Nr. 06/L-092 për Dhënien në Shfrytëzim dhe Këmbimin e Pronës së Paluajtshme të Komunës, në ndërlidhje me nenet 34 dhe 35 të Rregullores (QRK) Nr. 09/2020 për Përcaktimin e Procedurave të Dhënies në Shfrytëzim dhe Këmbimit të Pronës së Paluajtshme të Komunës, si dhe në mbështetje të nenit 3, paragrafi 3.7, neni 5, paragrafi 5.1, shkronja h), dhe neni 38 të Statutit Sh.01.Nr.20203, të datës 21.06.2023, të Komunës së Kamenicës, , Kuvendi i Komunës së Kamenicës në mbledhjen e rregullt të mbajtur me datë: 27.03.2026

V E N D I M

PËR SHPALLJEN NË INTERES TË PËRGJITHSHËM PUBLIK

1. Miratohet Vendimi për shpalljen në interes të përgjithshëm publik pronat e paluajtshme shoqërore, përkatësisht pronat shoqërore nën menaxhimin e Ekonomisë së Pyjeve, pronat shoqërore – ujërat, si dhe pronat shoqërore – rrugë publike të pa kategorizuara, me qëllim të sigurimit të tokës adekuate për zhvillim ekonomik lokal, rritjen e mundësive për punësim dhe krijimin e kushteve për investime të reja në Komunën e Kamenicës, për ndërtimin e Parkut Industrial dhe Teknologjik, përkatësisht Parkut të Përgjithshëm (më parë i njohur si 'Zona Ekonomike').
2. Pronat e paluajtshme që përfshihen në shpalljen në interes të përgjithshëm publik sipas pikës 1 të këtij Vendimi janë si në vijim:
 - 2.1. Prona e paluajtshme, sipas certifikatës së pronësisë P-71107004-00002-0, në Zonën Kadastrale Bllatë, në sipërfaqe prej 13,750 m² (trembëdhjetë mijë e shtatëqind e pesëdhjetë metra katrorë), në vendin e quajtur "Ljuigi i Vogelj", e evidentuar sipas certifikatës së pronësisë në posedim të Ekonomisë së Pyjeve.
 - 2.2. Prona e paluajtshme, sipas certifikatës së pronësisë P-71107004-00003-0, në Zonën Kadastrale Bllatë, në sipërfaqe prej 42,560 m² (dyzet e dy mijë e pesëqind e gjashtëdhjetë metra katrorë), në vendin e quajtur "Ljuigi i Vogelj", e evidentuar sipas certifikatës së pronësisë në posedim të Ekonomisë së Pyjeve.
 - 2.3. Prona e paluajtshme, sipas certifikatës së pronësisë P-71107004-00004-0, në Zonën Kadastrale Bllatë, në sipërfaqe prej 94,340 m² (nëntëdhjetë e katër mijë e treqind e dyzet

metra katrorë), në vendin e quajtur "Ljuigi i Vogelj", e evidentuar sipas certifikatës së pronësisë në posedim të Ekonomisë së Pyjeve.

2.4. Prona e paluajtshme, sipas certifikatës së pronësisë P-71107004-00005-0, në Zonën Kadastrale Bllatë, në sipërfaqe prej 63,100 m² (gjashtëdhjetë e tre mijë e njëqind metra katrorë), në vendin e quajtur "Ljuigi i Vogelj", e evidentuar sipas certifikatës së pronësisë në posedim të Ekonomisë së Pyjeve.

2.5. Prona e paluajtshme, sipas certifikatës së pronësisë P-71107004-00265-0, në Zonën Kadastrale Bllatë, në sipërfaqe prej 13,705 m² (trembëdhjetë mijë e shtatëqind e pesë metra katrorë), në vendin e quajtur "Groblje Blateni Potok", e evidentuar sipas certifikatës së pronësisë në posedim të P.SH. Ujrat.

2.6. Prona e paluajtshme, sipas certifikatës së pronësisë P-71107004-00266-0, në Zonën Kadastrale Bllatë, në sipërfaqe prej 8,061 m² (tetë mijë e gjashtëdhjetë e një metra katrorë), në vendin e quajtur "Fshat", e evidentuar sipas certifikatës së pronësisë në posedim të P.SH. Rrugë Publike të Pakategorizuara.

2.7. Prona e paluajtshme, sipas certifikatës së pronësisë P-71107004-00269-0, në Zonën Kadastrale Bllatë, në sipërfaqe prej 2,052 m² (dy mijë e pesëdhjetë e dy metra katrorë), në vendin e quajtur "Ljuigi i Vogelj", e evidentuar sipas certifikatës së pronësisë në posedim të P.SH. Rrugë Publike të Pakategorizuara.

3. Autorizohet Kryetari i Komunës që, në përputhje me dispozitat ligjore në fuqi, të ndërmarë të gjitha veprimet e nevojshme për zbatimin e këtij vendimi.
4. Për zbatimin e procedurave përkatëse ligjore lidhur me rregullimin e dokumentacionit teknik, regjistrimin e pronës në librat kadastrale, si dhe për çështje dhe veprime të tjera të nevojshme, obligohen Drejtoria e Pronës, Kadastrit dhe Gjeodezisë dhe Drejtoria e Urbanizmit dhe Planifikimit Hapësinor.
5. Parcelat e cekur në pikën 2.1, 2.2, 2.3, 2.4, 2.5, 2.6, 2.7 të këtij vendimi bartet në pronësi të Kuvendit Komunal të Kamenicës.
6. Pas miratimit nga Kuvendi i Komunës së Kamenicës, ky vendim hyn në fuqi tridhjetë (30) ditë pas dërgimit në autoritetin mbikëqyrës – MAPL, dhe shtatë (7) ditë pas publikimit në ueb-faqen zyrtare të Komunës.

Arsyetim

Kuvendi i Komunës së Kamenicës, duke u bazuar në kompetencat e tij ligjore dhe në interesin publik, vlerëson se zhvillimi ekonomik lokal është një ndër prioritetet kryesore për përmirësimin e mirëqenies së qytetarëve dhe krijimin e vendeve të reja të punës.

Ndërtimi i Parkut të Përgjithshëm të Kamenicës (më parë i njohur si "Zona Ekonomike") paraqet një projekt strategjik për komunën, i cili synon të krijojë kushte të favorshme për investime vendore dhe të huaja, zhvillim industrial dhe rritje të qëndrueshme ekonomike. Për realizimin e këtij projekti, është e domosdoshme sigurimi i parcelave adekuate, të cilat aktualisht përfshijnë prona shoqërore nën menaxhimin e Ekonomisë së Pyjeve, pronat shoqërore – ujërat, si dhe pronat shoqërore – rrugë publike të pa kategorizuara.

Parcelat e identifikuar në Zonën Kadastrale Bllatë përmbushin kriteret hapësinore dhe zhvillimore për ndërtimin e Parkut të Përgjithshëm dhe paraqesin interes publik për Komunën e Kamenicës.

Transferimi i pronësisë së tyre në emër të Komunës do të mundësojë fillimin e procedurave të mëtejme planifikuese, infrastrukturore dhe investuese, në përputhje me legjislacionin në fuqi të Republikës së Kosovës.

Për këto arsye, Kuvendi i Komunës së Kamenicës vlerëson se miratimi i këtij vendimi është i arsyeshëm, i nevojshëm dhe në shërbim të zhvillimit të përgjithshëm ekonomik dhe social të komunës.

Vendimi i'u dërgohet: Zyrës së Kryetarit, Shërbimit të Kuvendit, Zyra e Informimit, Zyrës së Përthimit, Drejtorisë për Pronë, Kadastër dhe Gjeodezi, Drejtorisë së Urbanizmit dhe Planifikimit Hapësinor, Drejtorinë për Shërbime Publike, Ambient dhe Inspektorat, MAPL-së dhe QSHQ - Arkivit.

Kryesuesi e Kuvendit Komunal

Arbnore BEQIRAJ FERA





Republika e Kosovës
Republic of Kosovo
Qeveria - Vlada - Government
Ministria e Mjedisit dhe Planifikimit Hapësinor / Ministarstvo Životne Sredine i Prostornog Planiranja /
Ministry of Environment and Spatial Planning
AGJENCIA KADASTRALE E KOSOVËS / KATASTARSKA AGENCIJA KOSOVA / KOSOVO CADASTRAL AGENCY

CERTIFIKATË / CERTIFIKAT / CERTIFICATE

NIËSIA KADASTRALE / KATASTARSKA JEDINICA / CADASTRAL UNIT : P-71107004-00005-0

Numri i lëndës / Broj Predmet / Case Referent Number: 513/2026
Data dhe koha e lëshimit / Datum i vreme izdavanja / Date and time of submission: 11.03.2026 - 09:48
Komuna / Opština / Municipality: KAMENICË / KAMENICA / KAMENICE
Zona kadastrale / Katastarska Zona / Cadastral Zone: Bllatë / Bllatë / Bllatë
Zyra Kadastrale Komunale / Opštinska Katastarska Kancelarija / Municipal Cadastral Office: KAMENICË / KAMENICA / KAMENICE

A. TË DHËNAT PËR NJËSINË KADASTRALE / PODACI O KATASTARSKOJ JEDINICI / CADASTRAL UNIT DATA

Numri i njësisë kadastrale Broj katastarske jedinice Cad. Unit No.	Lloji i njësisë Vrsta jedinice Unit Type	Lloji i pronës Vrsta imovine Property Type	Zona U/R G/S U/R	Sipërfaqja Površina Area (m ²)	Përshkrim Opis Description	Krijuar më datën Uradjeno na dan Created On
P-71107004-00005-0	PARCELË / PARCELA / PARCEL	Pronë shoqërore / Društvena Imovina / Socially owned Land		63100		

A.1 ADRESA E NJËSISË KADASTRALE / ADRESA KATASTARSKE JEDINICE / CADASTRAL UNIT ADDRESS

Vendi i quajtur Mesto zvano Called place	Kodi Postal Poštanski Kod Postal Code	Emri i rrugës Naziv ulice Street name	Krijuar më datën Uradjeno na dan Created On
LJUGLI VOGELJ	0		

A.2. LLOJTI I SHFRYTËZIMIT / VRSTA KORISCENJA / TYPE OF USE

Numeri Broj Number	Lloji i shfrytëzimit të parcelës Vrsta koriscenja parcelle Parcel Type Of Use	Shfrytëzimi aktual i parcelës Trenuto koriscenje parcelle Parcel Current Use	Kualiteti i klasesë Kualitet klase Quality Class	Sipërfaqja Površina Area
1	Bujqësore/Pojtoprivedho/Agriculture	Kullosë/Pashnjaci/pasture	Kullosë E Klasesë 3/Pashnjak 3 Klase/3rd Class Pasture	6310

B. PRONAR/POSEDUESI - VLASNIK/DRŽALAC - OWNER/POSSESSOR

Të drejtat Prava Rights	Emri Ime Name	Nr. personal Licni broj ID. No.	Vendbanimi Prebivaliste Resident	Kodi postal Postanski kod Postal code	Hollësitë e adresës Pojednostoi adrese Address details	Pjesa e pronës Deo imovine Share quota	Pershkrimi Opis Description
Poseidim individual / Individualna Drazvina / Single possessor	P.SH.EKONOMIA E PYJJEVE	KCID1109782	BLLATË /BLLATË/ BLLATË/			1/1	

E. TË DREJTAT E SHFRYTËZIMIT - PRAVA NA KORISÇENJE - RIGHTS OF USE

Pershkrimi i të drejtës së shfrytëzimit Opis prava koriscenja Right of use description	Emri Ime Name	Nr. personal Licni broj ID. No.	Vendbanimi Prebivaljste Residence	Kodi postal Postanski kod Postal code	Hollësitë e adresës Pojednostoi adrese Address details	Afatit dhe kushtet Rokovi i uslovi Terms and conditions	Pjesa e pronës Deo imovine Share quota	Pershkrimi Opis Description
E drejta e shfrytëzimit për kohë të caktuar / Pravo Na Koriscenje Na Određeno Vreme / Right of use for definite time	SOPI EKREM (BISLIM)	1001286176	BLLATË/ BLLATË/ BLLATË/			E drejta e shfrytëzimit në kohë të caktuar, në pjesë të ng.kad.nr:00004-0, dhe ng.kad.nr:00005- 0 .ZK.Bllatë, në sip.23.355 m2, në afat prej 10(Dhjetë) vite, nga dat.29.08.2021 deri në dat.29.08.2031	1/1	Kontratë për Qiranë e Tokës Pjore -Ref: KE-1032/22, e dat.09.12.2022.Ministria e Bujqësisë,Pyllërisë dhe Zhvillimit Rural,Agjencia Pjore e Kosovës ,Prishtinë.(Nr.1 protok.02-1317/2023).



Republika e Kosovës
Republic of Kosovo

Qeveria - Vlada - Government

Ministria e Mjedisit dhe Planifikimit Hapësinor / Ministarstvo Životne Sredine i Prostornog Planiranja /
Ministry of Environment and Spatial Planning

AGJENCIA KADASTRALE E KOSOVËS / KATASTARSKA AGENCIJA KOSOVA / KOSOVO CADASTRAL AGENCY

CERTIFIKATË / CERTIFIKAT / CERTIFICATE

NJËSIA KADASTRALE / KATASTARSKA JEDINICA / CADASTRAL UNIT : P-71107004-00265-0

Numri i lëndës / Broj Predmet / Case Referent Number:

513/2026

Data dhe koha e lëshimit / Datum i vreme izdavanja / Date and time of submission:

11.03.2026 - 09:48

Komuna / Opština / Municipality:

KAMENICË / KAMENICA / KAMENICË

Zona kadastrale / Katastarska Zona / Cadastral Zone:

Bilatë / Bilatë / Bilatë

Zyra Kadastrale Komunale / Opštinska Katastarska Kancelarija / Municipal Cadastral Office:

KAMENICË / KAMENICA / KAMENICË

A. TË DHËNAT PËR NJËSINË KADASTRALE / PODACI O KATASTARSKOJ JEDINICI / CADASTRAL UNIT DATA

Numri i njësisë kadastrale Broj katastarske jedinice Cad. Unit. No.	Lloji i njësisë Vrsta jedinice Unit Type	Lloji i pronës Vrsta imovine Property Type	Zona U/R G/S U/R	Sipërfaqja Površina Area (m ²)	Përkthim Opis Description	Krijuar më datën Uradjeno na dan Created On
P-71107004-00265-0	PARCELË / PARCELA / PARCEL	Pronë shoqërore / Društvena Imovina / Socially owned Land		13705		

A.1 ADRESA E NJËSISË KADASTRALE / ADRESA KATASTARSKE JEDINICE / CADASTRAL UNIT ADDRESS

Vendi i quajtur Mesto zvano Called place	Kodi Postal Poštanski Kod Postal Code	Emri i rrugës Naziv ulice Street name	Krijuar më datën Uradjeno na dan Created On
GROBLJE BLATENI POTOK	0		

A.2 LLOJTI I SHFRYTËZIMIT / VRSTA KORISCENJIA / TYPE OF USE

Numri Broj Number	Lloji i shfrytëzimit të parcelës Vrsta koriscenja parcele Parcel Type Of Use	Shfrytëzimi aktual i parcelës Trenutno koriscenje parcele Parcel Current Use	Kualiteti i klasës Kvaliteti klase Quality Class	Sipërfaqja Površina Area
1	Rajon Ujor/Vodeni Region/Water	Lum/Reka/river		13705

B. PRONARI/POSEDUESI - VLASNIK/DRŽALAC - OWNER/POSSESSOR

Të drejtat Prava Rights	Emri Ime Name	Nr. personal Liceni broj ID. No.	Vendbanimi Prebivaliste Resident	Kodi postal Poštanski kod Postal code	Hollësitë e adresës Pojednostni adrese Address details	Pjesa e pronës Deo imovine Share quota	Pershkrimi Opis Description
Poseddim individual / Individualna Drzavina / Single possessor	P.SH.UJIRAT	KCID1110125	BLATË / BILATË / BLATË /			1/1	



REPUBLIKA E KOSOVËS / REPUBLIKA KOSOVA / REPUBLIC OF KOSOVO
 QEVERIA E KOSOVËS / VLADA KOSOVA / GOVERNMENT OF KOSOVA

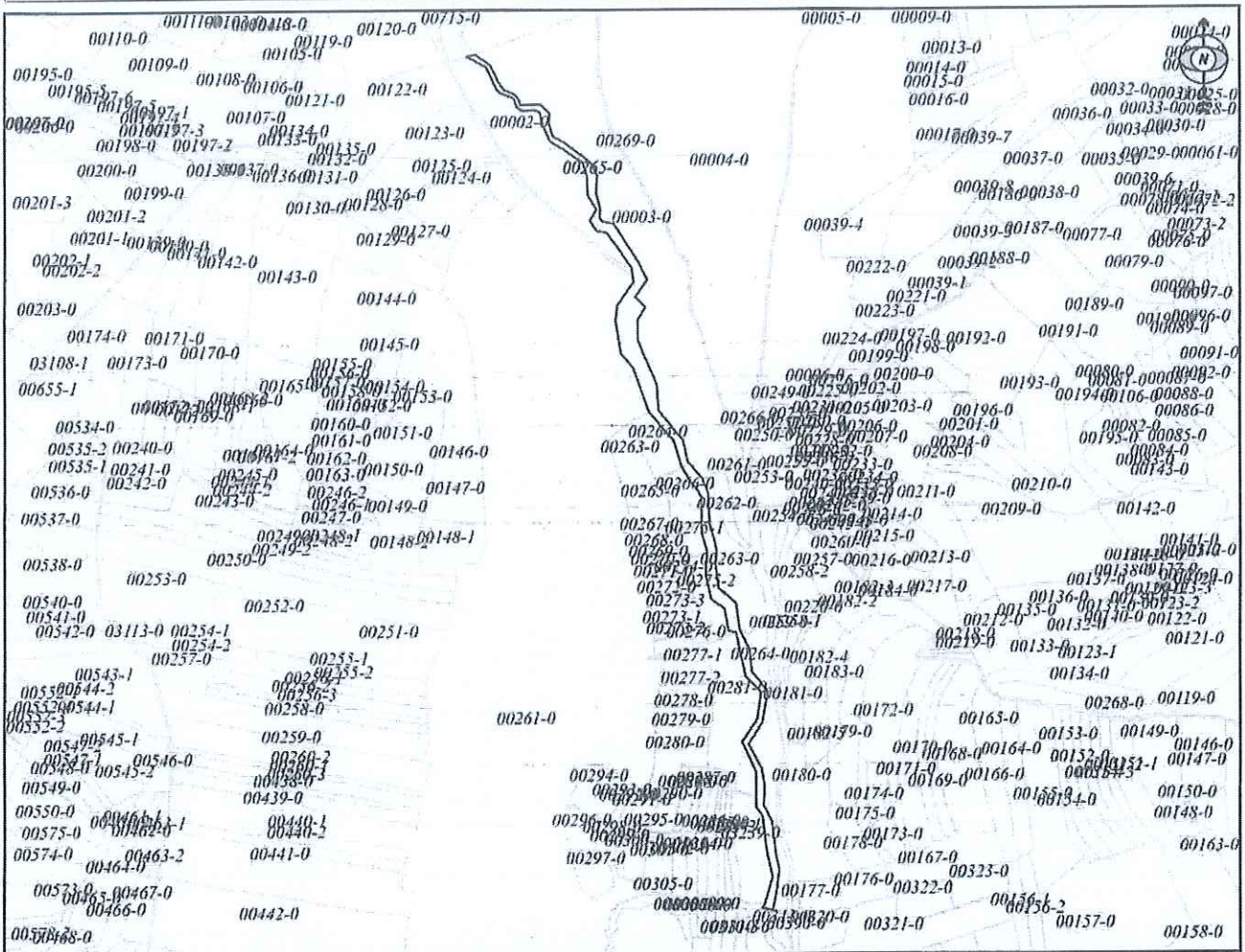
MINISTRIA E MJEDISIT DHE PLANIFIKIMIT HAPËSINOR
 MINISTARSTVO ŽIVOTNE SREDINE I PROSTORNOG PLANIRANJA
 MINISTRY OF ENVIRONMENT AND SPATIAL PLANNING

AGJENCIA KADASTRALE E KOSOVËS/ KATASTARSKA AGENCIJA KOSOVA/ KOSOVA CADASTRAL AGENCY

KOPJA E PLANIT / KOPIJA PLANA / COPY PLAN

Zyra Kadastrale Komunale/ Opštinska Katastarska Kancelarija /Municipal Cadastral Office : KAMENICË
 Zona Kadastrale / Katastarska Zona / Cadastral Zone: Bllatë

Njësia/Jedinica/Unit	Tipi/Vrsta/Type	Sipërfaqja/Povšina/Area m ²
P-71107004-00265-0	Parcelë / Parcela / Parcel	13705



Shkalla/Razmera/Scale: 1:8396

Punoi/Obradio/Created: Ramush Ismaili

Nënshkrimi/Potpis/Signature:

Shënim/Beleška/Note:

Data/ Data/Date: 11.03.2026

Koha/ Vreme/ Time: 09:59:33



Republika e Kosovës
Republika Kosovo-Republic of Kosovo

Qeveria - Vlada - Government

Ministria e Mjedisit dhe Planifikimit Hapësinor / Ministarstvo Životne Sredine i Prostornog Planiranja /

Ministry of Environment and Spatial Planning

AGJENCIA KADASTRALE E KOSOVËS / KATASTARSKA AGENCIJA KOSOVA / KOSOVO CADASTRAL AGENCY

CERTIFIKATË / CERTIFIKAT / CERTIFICATE

NJËSIA KADASTRALE / KATASTARSKA JEDINICA / CADASTRAL UNIT : P-71107004-00266-0

Numri i lëndës / Broj Predmet / Case Referent Number:

513/2026
11.03.2026 - 09:48

Data dhe koha e lëshimit / Datum i vreme izdavanja / Date and time of submission:

KAMENICË / KAMENICA / KAMENICË

Komuna / Opština / Municipality:

Bilatë / Bilatë / Bilatë

Zona kadastrale / Katastarska Zona / Cadastral Zone:

Zyra Kadastrale Komunale / Opštinska Katastarska Kancelarija / Municipal Cadastral Office:

KAMENICË / KAMENICA / KAMENICË

A. TË DHËNAT PËR NJËSINË KADASTRALE / PODACI O KATASTARSKOJ JEDINICI / CADASTRAL UNIT DATA

Numri i njësise kadastrale Broj katastarske jedinice Cad. Unit. No.	Lloji i njësise Vrsta Jedinice Unit Type	Lloji i pronës Vrsta Imovine Property Type	Zona U/R G/S U/R	Sipërfaqja Površina Area (m ²)	Përshkrim Opis Description	Krijuar më datën Uradjeno na dan Created On
P-71107004-00266-0	PARCELË / PARCELA / PARCEL	Pronë shoqërore / Društvena Imovina / Socially owned Land		8061		

A.1 ADRESA E NJËSISË KADASTRALE / ADRESA KATASTARSKE JEDINICE / CADASTRAL UNIT ADDRESS

Vendi i quajtur Mesto zvane Called place	Kodi Postal Poštanski Kod Postal Code	Emri i rrugës Naziv ulice Street name	Krijuar më datën Uradjeno na dan Created On
FSHAT	0		

A.2 LLOJI I SHFRYTËZIMIT / VRSTA KORISCENJA / TYPE OF USE

Numri Broj Number	Lloji i shfrytëzimit të parcelës Vrsta korisçenja parcelë Parcel Type Of Use	Shfrytëzimi aktual i parcelës Trenutno korisçenje parcelë Parcel Current Use	Kualiteti i klasës Kvalitet klase Quality Class	Sipërfaqja Površina Area
1	Infrastruktura/Infrastruktura/Infrastrucure	Rrugë E PAKATEGORIKATEGORISANI PUV/UcategorizedRoad		8061

B. PRONAR/POSEDUESI - VLASNIK/DRŽALAC - OWNER/POSSESSOR

Të drejtat Prava Rights	Emri Ime Name	Nr. personal Licensi broj ID. No.	Vendbanimi Prebivalište Resident	Kodi postar Poštanski kod Postal code	Hollësitë e adresës Pojednostni adrese Address details	Pjesa e pronës Deo inovine Share quota	Pershkrimi Opis Description
Poseidim individual / Individualna Druzavina / Single possessor	P.SH.RRUGË PUBLIKE TË PAKATEGORIZUARA	KCID1110275	BLATË /BLATË / BLATË /			1/1	



REPUBLIKA E KOSOVËS / REPUBLIKA KOSOVA / REPUBLIC OF KOSOVO

QEVERIA E KOSOVËS / VLADA KOSOVA / GOVERNMENT OF KOSOVA

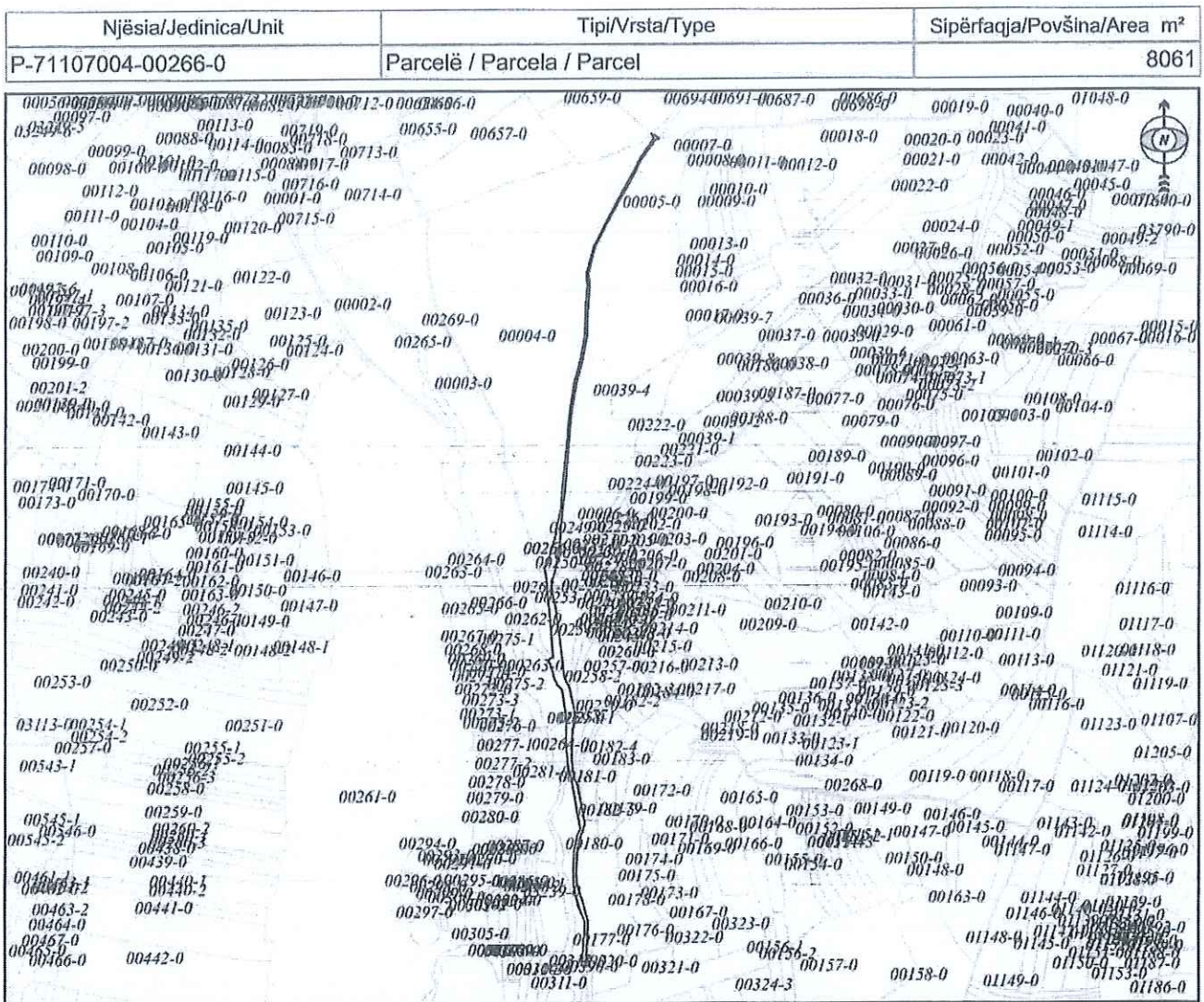
MINISTRIA E MJEDISIT DHE PLANIFIKIMIT HAPËSINOR
MINISTARSTVO ŽIVOTNE SREDINE I PROSTORNOG PLANIRANJA
MINISTRY OF ENVIRONMENT AND SPATIAL PLANNING

AGJENCIA KADASTRALE E KOSOVËS/ KATASTARSKA AGENCIJA KOSOVA/ KOSOVA CADASTRAL AGENCY

KOPJA E PLANIT / KOPIJA PLANA / COPY PLAN

Zyra Kadastrale Komunale/ Opštinska Katastarska Kancelarija /Municipal Cadastral Office : KAMENICË

Zona Kadastrale / Katastarska Zona / Cadastral Zone: Bllatë



Punoi/Obradio/Created: Ramush Ismaili

Nënshkrimi/Potpis/Signature:

Shënim/Beleška/Note:

Data/ Data/Date: 11.03.2026

Koha/ Vreme/ Time: 10:00:41



Republika e Kosovës
Republika Kosovo-Republic of Kosovo
Qeveria - Vlada - Government

Ministria e Mjedisit dhe Planifikimit Hapësinor / Ministarstvo Životne Sredine i Prostornog Planiranja /
Ministry of Environment and Spatial Planning
AGJENCIA KADASTRALE E KOSOVËS / KATASTARSKA AGENCIJA KOSOVA / KOSOVO CADASTRAL AGENCY

CERTIFIKATË / CERTIFICATE

NJËSIA KADASTRALE / KATASTARSKA JEDINICA / CADASTRAL UNIT : P-71107004-00269-0

Numri i lëndës / Broj Predmet / Case Referent Number: 513/2026
Data dhe koha e lëshimit / Datum i vreme izdavanja / Date and time of submission: 11.03.2026 - 09:48
Komuna / Opština / Municipality: KAMENICË / KAMENICA / KAMENICË
Zona kadastrale / Katastarska Zona / Cadastral Zone: Bllatë / Bllatë / Bllatë
Zyra Kadastrale Komunale / Opštinska Katastarska Kancelarija / Municipal Cadastral Office: KAMENICË / KAMENICA / KAMENICË

A. TË DHËNAT PËR NJËSINË KADASTRALE / PODACI O KATASTARSKOJ JEDINICI / CADASTRAL UNIT DATA

Numri i njësise kadastrale Broj katastarske jedinice Cad. Unit. No.	Lloji i njësise Vrsta jedinice Unit Type	Lloji i pronës Vrsta imovine Property Type	Zona U/R G/S U/R	Sipërfaqja Površina Area (m ²)	Përshkrim Opis Description	Krijtar më datën Urađeno na dan Created On
P-71107004-00269-0	PARCELË / PARCELA / PARCEL	Pronë shoqërore / Društvena Imovina / Socially owned Land		2052		

A.1 ADRESA E NJËSISË KADASTRALE / ADRESA KATASTARSKE JEDINICE / CADASTRAL UNIT ADDRESS

Vendi i quajtur Mesto zvano Called place	Kodi Postal Poštanski Kod Postal Code	Emri i rrugës Naziv ulice Street name	Krijtar më datën Urađeno na dan Created On
LJUGI VOGELI	0		

Zyrtar i përgjegjës / Odgovorno lice / Official person

A.2 LLOJII I SHFRYTËZIMIT / VRSTA KORISCENJIA / TYPE OF USE

Nimri Broj Number	Lloji i shfrytëzimit të parcelës Vrsta koriscenja parcelle Parcel Type Of Use	Shfrytëzimi aktual i parcelës Trenutno koriscenje parcelle Parcel Current Use	Kualiteti i klasës Kvaliteti klase Quality Class	Sipërfaqja Površina Area
1	Infrastruktura/Infrastruktura/Infrastructure	Rrugë E Pakelegor/Nekategorisani Puv/UncategorizedRoad		2052

B. PRONAR/POSEDEUESI - VLASNIK/DRŽALAC - OWNER/POSSESSOR

Të drejtat Prava Rights	Emri Ime Name	Nr. personal Lloji broj ID. No.	Vendbanimi Prebivalište Resident	Kodi postal Poštanski kod Postal code	Hollësitë e adresës Pojednostni adrese Address details	Pjesa e pronës Deo imovine Share quota	Pershkrimi Opis Description
Posedim individual / Individuaina Drzavina / Single possessor	P.SH.RRUGË PUBLIKE TË PAKATEGORIZUARA	KCID1110275	BLATË /BLATË/ BLATË /			1/1	

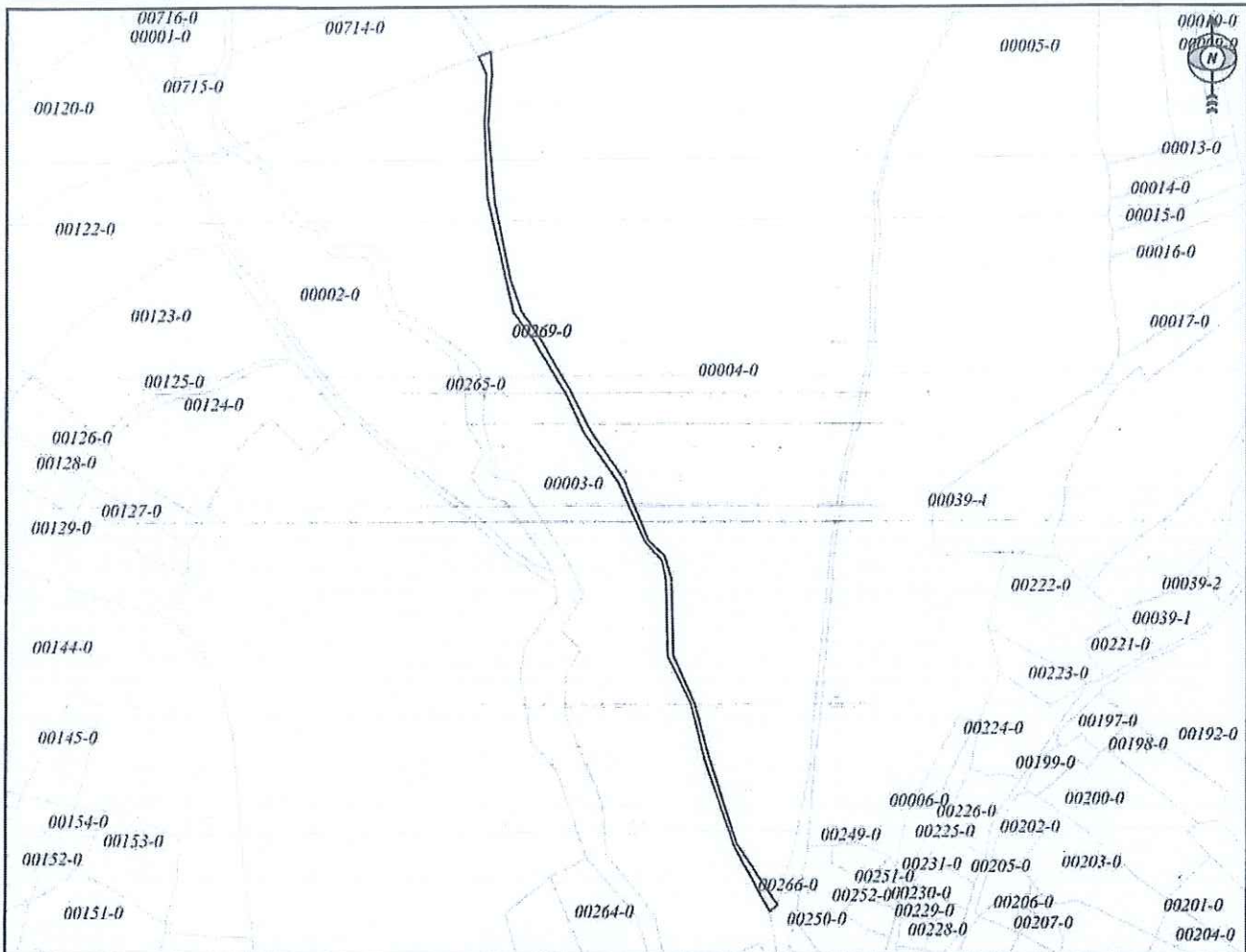


REPUBLIKA E KOSOVËS / REPUBLIKA KOSOVA / REPUBLIC OF KOSOVO
QEVERIA E KOSOVËS / VLADA KOSOVA / GOVERNMENT OF KOSOVA
MINISTRIA E MJEDISIT DHE PLANIFIKIMIT HAPËSINOR
MINISTARSTVO ŽIVOTNE SREDINE I PROSTORNOG PLANIRANJA
MINISTRY OF ENVIRONMENT AND SPATIAL PLANNING

AGJENCIA KADASTRALE E KOSOVËS/ KATASTARSKA AGENCIJA KOSOVA/ KOSOVA CADASTRAL AGENCY
KOPJA E PLANIT / KOPIJA PLANA / COPY PLAN

Zyra Kadastrale Komunale/ Opštinska Katastarska Kancelarija /Municipal Cadastral Office : KAMENICË
Zona Kadastrale / Katastarska Zona / Cadastral Zone: Blatë

Njësia/Jedinica/Unit	Tipi/Vrsta/Type	Sipërfaqja/Povšina/Area m ²
P-71107004-00269-0	Parcelë / Parcela / Parcel	2052



Shkalla/Razmera/Scale: 1:4229

Punoi/Obradio/Created: Ramush Ismaili

Nënshkrimi/Potpis/Signature:

Shënim/Beleška/Note:

Data/ Data/Date: 11.03.2026

Koha/ Vreme/ Time: 10:02:02



Republika e Kosovës
Republic of Kosovo
Qeveria - Vlada - Government
Ministria e Mjedisit, Planifikimit Hapësinor dhe Infrastrukturës / Ministarstvo Životne Sredine, Prostornog Planiranja i Infrastrukture /
Ministry of Environment, Spatial Planning and Infrastructure
AGJENCIA KADASTRALE E KOSOVËS / KATASTARSKA AGENCIJA KOSOVA / KOSOVO CADASTRAL AGENCY

CERTIFIKATË / CERTIFIKAT / CERTIFICATE

NJËSIA KADASTRALE / KATASTARSKA JEDINICA / CADASTRAL UNIT : P-71107004-00002-0

Numri i lëndës / Broj Predmet / Case Referent Number: 183/2026
Data dhe koha e lëshimit / Datum i vreme izdavanja / Date and time of submission: 29.01.2026 - 11:22
Komuna / Opština / Municipality: KAMENICË / KAMENICA / KAMENICË
Zona kadastrale / Katastarska Zona / Cadastral Zone: Bllatë / Bllatë / Bllatë
Zyra Kadastrale Komunale / Opštinska Katastarska Kancelarija / Municipal Cadastral Office: KAMENICË / KAMENICA / KAMENICË

A. TË DHËNAT PËR NJËSINË KADASTRALE / PODACI O KATASTARSKOJ JEDINICI / CADASTRAL UNIT DATA

Numri i njësise kadastrale Broj katastarske jedinice Cad. Unit. No.	Lloji i njësise Vrsta jedinice Unit Type	Lloji i pronise Vrsta imovine Property Type	Zona U/R G/S D/R	Sipërfaqja Površina Area (m ²)	Pershkrim Opis Description	Krijuar më datën Urađeno na dan Created On	Azhuruar Azuritano Updated
P-71107004-00002-0	PARCELË / PARCELA / PARCEL	Pronë shoqërore / Društvena / Inovivna / Socially owned Land		13750			

A.1 ADRESA E NJËSISË KADASTRALE / ADRESA KATASTARSKE JEDINICE / CADASTRAL UNIT ADDRESS

Vendi i kualifur Mesto zvano Called place	Kodi Postal Poštanski Kod Postal Code	Emri i rrugës Naziv ulice Street name	Krijuar më datën Urađeno na dan Created On	Azhuruar Azuritano Updated
LJUGI I VOGEJL	0			

Printuar nga / Odstampani od / Printed by: Valentina Dajqi | P-71107004-00002-0 |

Zyrtarë përfaqësues / Odgovornosloje / Official person
KOSOVËS
KAMENICË
KATASTARSKA AGENCIJA
KAMENICË

A.2. LLOJI I SHFRYTËZIMIT / VRSTA KORISCENIA / TYPE OF USE

Numri Broj Number	Lloji i shfrytëzimit të parcelës Vrsta koriscenja parcele Parcel Type Of Use	Shfrytëzimi aktual i parcelës Trenutno koriscenje parcele Parcel Current Use	Kualiteti i klasës Kvaliteti klase Quality Class	Sipërfaqja Površina Area
1	Bujqësore/Pojloprirednue/Agriculture	Kulltosat/Pashnjac/pasture	Kulltosë E Klasës 4/Pashnjak 4 Klase/4th Class Pasure	13750

B. PRONAR/POSEDEUESI - VLASNIK/DRŽALAC - OWNER/POSSESSOR

Të drejtat Prava Rights	Emri Ime Name	Nr. personal Licent broj ID. No.	Vendbanimi Prebivaliste Resident	Kodi postal Postanski kod Postal code	Hollësitë e adresës Pojednostoi adrese Address details	Pjesa e pronës Deo imovine Share quota	Pershkrimi Opis Description	Azhuruar Ažurirano Updated
Poseidim individual / Individualna Drazavina / Single possessor	P. SHEKONOMIA E PYJJEVE	KCID1109732	BLLATË/BLLATË/ BLLATË/			1/1		



Republika e Kosovës
Republic of Kosovo
Qeveria - Vlada - Government

Ministria e Mjedisit, Planifikimit Hapësinor dhe Infstrukturës / Ministarstvo Životne Sredine, Prostornog Planiranja i Infstrukture /
Ministry of Environment, Spatial Planning and Infrastructure
AGJENCIA KADASTRALE E KOSOVËS / KATASTARSKA AGENCIJA KOSOVA / KOSOVO CADASTRAL AGENCY

CERTIFIKATË / CERTIFIKAT / CERTIFICATE

NJËSIA KADASTRALE / KATASTARSKA JEDINICA / CADASTRAL UNIT : P-71107004-00003-0


Numri i lëndës / Broj Predmet / Case Referent Number: 183/2026
Data dhe koha e lëshimit / Datum i vreme izdavanja / Date and time of submission: 29.01.2026 - 11:23
Komuna / Opština / Municipality: KAMENICË / KAMENICA / KAMENICË
Zona kadastrale / Katastarska Zona / Cadastral Zone: Bllatë / Bllatë / Bllatë
Zyra Kadastrale Komunale / Opštinska Katastarska Kancelarija / Municipal Cadastral Office: KAMENICË / KAMENICA / KAMENICË

A. TË DHËNAT PËR NJËSINË KADASTRALE / PODACI O KATASTARSKOJ JEDINICI / CADASTRAL UNIT DATA

Numri i njësisë kadastrale Broj katastarske jedinice Cad. Unit No.	Lloji i njësisë Vrsta jedinice Unit Type	Lloji i pronës Vrsta imovine Property Type	Zona U/R G/S U/R	Sipërfaqja Površina Area (m ²)	Përshkrim Opis Description	Krijimur më datën Uradjeno na dan Created On	Azhuruar Ažurirano Updated
P-71107004-00003-0	PARCELE / PARCELA / PARCEL	Pronë shoqërore / Društvena Imovina / Socially owned Land		42560			

A.1 ADRESA E NJËSISË KADASTRALE / ADRESA KATASTARSKE JEDINICE / CADASTRAL UNIT ADDRESS

Vendi i quajtur Mesto zvano Called place	Kodi Postal Poštanski Kod Postal Code	Emri i rrugës Naziv ulice Street name	Krijimur më datën Uradjeno na dan Created On	Azhuruar Ažurirano Updated
LJUGI I VOGELI	0			



A.2 LLOJI I SHFRYTËZIMIT / VRSTA KORISCENJA / TYPE OF USE

Numri Broj Number	Lloji i shfrytëzimit të parcelës Vrsta korisçenja parcelë Parcel Type Of Use	Shtyrëzimi aktual i parcelës Trenutno korisçenje parcelë Parcel Current Use	Kualiteti i klasës Kvalitet klase Quality Class	Sipërfaqja Površina Area (m ²) (m ²)
1	Bujqësori/Foljopritvredno/Agriculture	Kullosat/Pashnjaci/pasture	Kullosë E Klasës 3/Pashnjak 3 Klasse/3rd Class Pasture	42560

B. PRONAR/POSEDEUESI - VLASNIK/DRŽALAC - OWNER/POSSESSOR

Te drejtat Prava Rights	Emri Ime Name	Nr. personal Licni broj ID. No.	Vendbanimi Prebivaliste Resident	Kodi postar Postanski kod Postal code	Hollësitë e adresës Pojednostni adrese Address details	Pjesa e pronës Deo imovine Share quota	Pershkrimi Opis Description	Azhuruar Ažurirano Updated
Poseidim individual / Individualna Drzavina / Single possessor	P.SH.EKONOMIA E PYLJEVE	KCID1109782	BLLATË / BLLATË / BLLATË /			1/1		



Republika e Kosovës
Republica Kosovo-Republic of Kosovo
Qeveria - Vlada - Government

Ministria e Mjetit, Planifikimit Hapësinor dhe Infrastrukturës / Ministarstvo Živote Sredine, Prostornog Planiranja i Infrastrukture /
Ministry of Environment, Spatial Planning and Infrastructure
AGJENCIA KADASTRALE E KOSOVËS / KATASTARSKA AGENCIJA KOSOVA / KOSOVO CADASTRAL AGENCY

CERTIFIKATË / CERTIFIKAT / CERTIFICATE

NJËSIA KADASTRALE / KATASTARSKA JEDINICA / CADASTRAL UNIT : P-71107004-00004-0

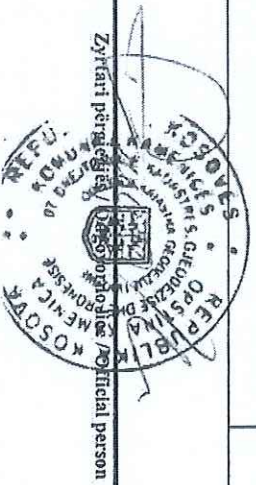
Numri i lëndës / Broj Predmet / Case Referent Number: 183/2026
Data dhe koha e lëshimit / Datum i vreme izdavanja / Date and time of submission: 29.01.2026 - 11:23
Komuna / Opština / Municipality: KAMENICË / KAMENICA / KAMENICË
Zona kadastrale / Katastarska Zona / Cadastral Zone: Bllatë / Bllatë / Bllatë
Zyra Kadastrale Komunale / Opštinska Katastarska Kancelarija / Municipal Cadastral Office: KAMENICË / KAMENICA / KAMENICË

A. TË DHËNAT PËR NJËSINË KADASTRALE / PODACI O KATASTARSKOJ JEDINICI / CADASTRAL UNIT DATA

Numri i njësisë kadastrale Broj katastarske jedinice Cad. Unit No.	Lloji i njësisë Vrsta Jedinice Unit Type	Lloji i pronësisë Vrsta imovine Property Type	Zona U/R G/S U/R	Sipërfaqja Površina Area (m ²)	Pershkrim Opis Description	Krijuar më datën Uradjeno na dan Created On	Azhuruar Azurirano Updated
P-71107004-00004-0	PARCELË / PARCELA / PARCEL	Pronë shoqërore / Društvena Imovina / Socially owned Land		94340			

A.1 ADRESA E NJËSISË KADASTRALE / ADRESA KATASTARSKE JEDINICE / CADASTRAL UNIT ADDRESS

Vendi i quajtur Mesto zvano Called place	Kodi Postal Poštanski Kod Postal Code	Emri i rrugës Naziv ulice Street name	Krijuar më datën Uradjeno na dan Created On	Azhuruar Azurirano Updated
LJUGI I VOGEJLI	0			



A.2. LLOJI I SHFRYTËZIMIT / VRSTA KORISÇENJJA / TYPE OF USE

Nr.ri Brot Number	Lloji i shfrytëzimit të parcelës Vrsta korisçenja e parcele Parcel Type Of Use	Shfrytëzimi aktual i parcelës Trenutno korisçenja e parcele Parcel Current Use	Kualiteti i klasës Kualiteti i klase Quality Class	Shpërfaqja Površina Area (m ²)
1	Bujësi/Poljoprivredno/Agriculture	Kullësor/Pashnjaci/pasture	Kullësë E Klasës 3/Pashnjak 3 Klase/3rd Class Pasture	94340

B. PRONAR/POSEDUESI - VLASNIK/DRŽALAC - OWNER/POSSESSOR

Te drejtat Prava Rights	Emri Ime Name	Nr. personal Licent broj ID. No.	Vendbanimi Prebivaliste Resident	Kodi postar Poštanski kod Postal code	Hollësitë e adresës Pojedinosti adrese Address details	Pjesa e pronës Deo imovine Share quota	Pershkrimi Opis Description	Azhuruar Ažurirano Updated
Poseçim individual / Individualna Drzavina / Single possessor	P.SHEKONOMIA E PYJEVE	KCID1109782	BLLATË / BLLATË / BLLATË /			1/1		

E. TË DREJTAT E SHFRYTËZIMIT - PRAVA NA KORISÇENJE - RIGHTS OF USE

Pershkrimi i të drejtës së shfrytëzimit Opis prava korisçenja Right of use description	Emri Ime Name	Nr. personal Licent broj ID. No.	Vendbanimi Prebivaliste Residence	Kodi postar Poštanski kod Postal code	Hollësitë e adresës Pojedinosti adrese Address details	Afati dhe kushtet Rokovi i uslovi Terms and conditions	Pjesa e pronës Deo imovine Share quota	Pershkrim Opis Description	Azhuruar Ažurirano Updated
E drejta e shfrytëzimit për kohë të caktuar / Pravo Na Korisçenje Na Određeno Vreme / Right of use for definite time	Sopi Ardit (Ekrem)	1231190534	BLLATË / BLLATË / BLLATË /		Bllatë	E drejta e shfrytëzimit në kohë të caktuar, në pjesë e ng.kad.nr:00004- 0,ZK.Bllatë, në sip.29.999 m2, në afat prej 10(Dhjetë) vite, nga dat. 20.06.2023 e deri në dat.20.06.2033	1/1	Kontratë për Qirarë e Tokës Pyjore - Ref. Nr.2540/RefKE-359/23 e dat.20.06.2023 Ministria e Bujësisë,Pylltarisë dhe Zhvillimit Rural,Agjencia Pyjore e Kosovës ,Prishtinë (Nr. i protok.02-857/2023).	10.10.2023
E drejta e shfrytëzimit për kohë të caktuar / Pravo Na Korisçenje Na Određeno Vreme / Right of use for definite time	SOP1 EKREM (BISLIM)	1001286176	BLLATË / BLLATË / BLLATË /			E drejta e shfrytëzimit në kohë të caktuar, në pjesë e ng.kad.nr:00004-0, dhe ng.kad.nr:00005- 0 ,ZK.Bllatë, në sip.23.355 m2, në afat prej 10(Dhjetë) vite, nga dat.29.08.2021 deri në dat.29.08.2031	1/1	Kontratë për Qirarë e Tokës Pyjore - Ref. KE-1032/22 e dat.09.12.2022, Ministria e Bujësisë,Pylltarisë dhe Zhvillimit Rural,Agjencia Pyjore e Kosovës ,Prishtinë (Nr. i protok.02-1317/2023).	13.03.2024

ZONA EKONOMIKE

NO

S
TURE

AGJENCIA KA

DASTRAL AGENCY

Zyra Kadastrale Komunal
Zona Kadastrale / Katastra

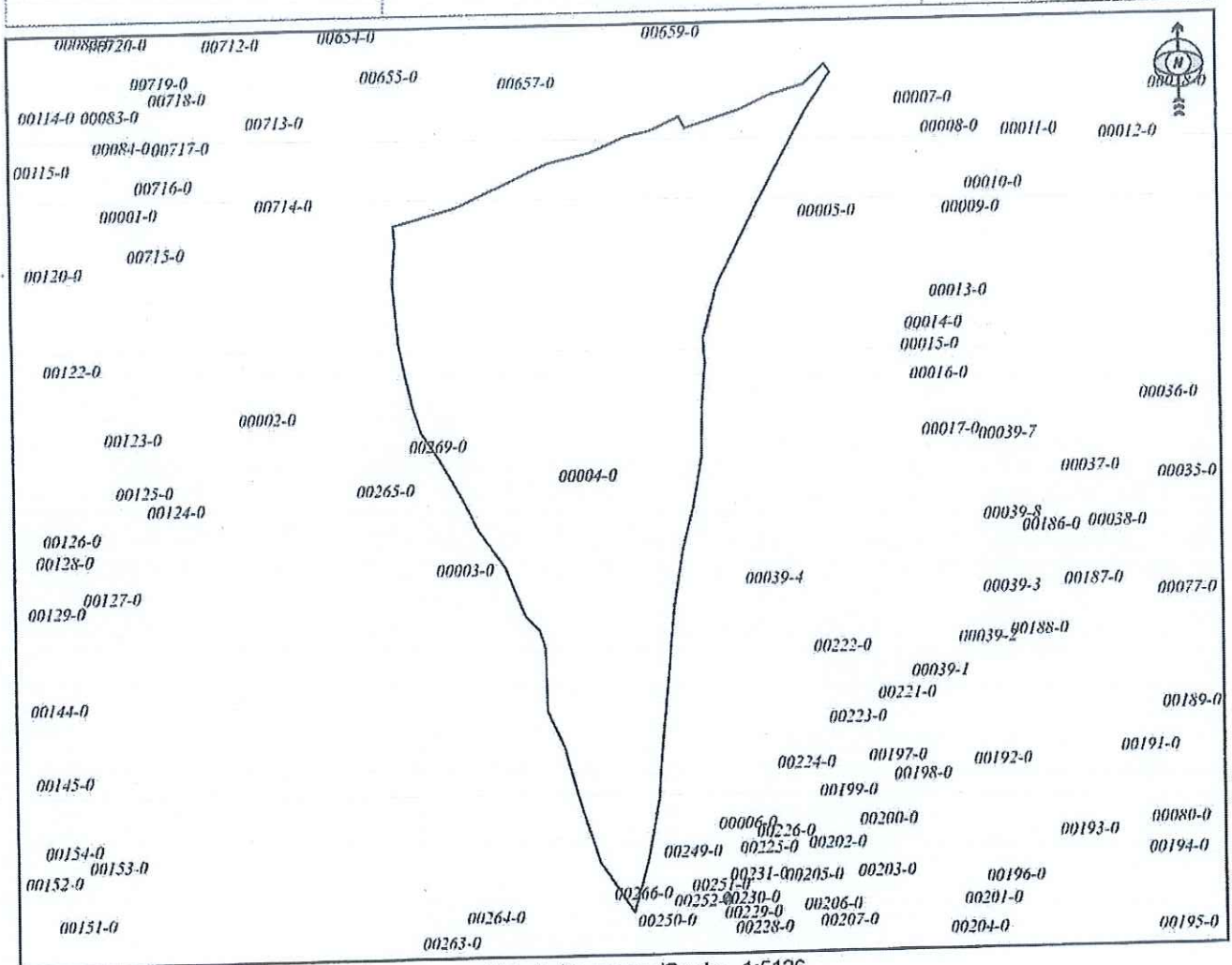
: KAMENICË

Njësia/Jedinica/Ur

Sipërfaqja/Povšina/Area m²

P-71107004-00004-0

94340



Punoi/Obradio/Created: Syhana Latif
Nënshkrimi/Potpis/Signature:
shkrimi/Dolësja/Note:



Data/ Data/Date: 29.01.2026
Koha/ Vreme/ Time: 11:32:49

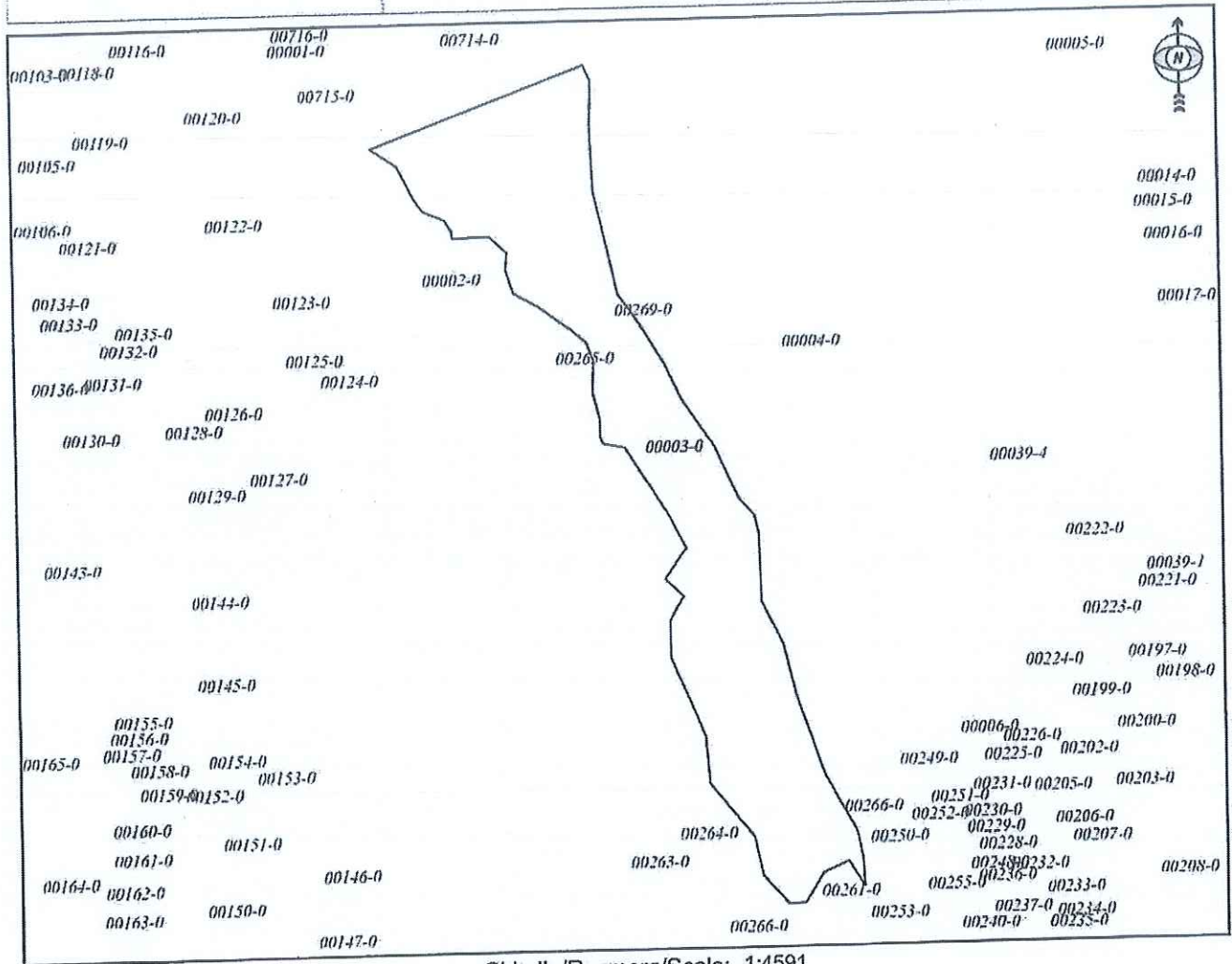


REPUBLIKA E KOSOVËS / REPUBLIKA KOSOVA / REPUBLIC OF KOSOVO
 QEVERIA E KOSOVËS / VLADA KOSOVA / GOVERNMENT OF KOSOVA
 MINISTERIA E MJEDISIT, PLANIFIKIMIT HAPËSINOR DHE INFRASTRUKTURËS
 MINISTARSTVO ŽIVOTNE SREDINE, PROSTORNOG PLANIRANJA I INFRASTRUKTURE
 MINISTRY OF ENVIRONMENT, SPATIAL PLANNING AND INFRASTRUCTURE

AGJENCIA KADASTRALE E KOSOVËS/ KATASTARSKA AGENCIJA KOSOVA/ KOSOVA CADASTRAL AGENCY
KOPJA E PLANIT / KOPIJA PLANA / COPY PLAN

Zyra Kadastrale Komunale/ Opštinska Katastarska Kancelarija /Municipal Cadastral Office : KAMENICË
 Zona Kadastrale / Katastarska Zona / Cadastral Zone: Blatë

Njësia/Jedinica/Unit	Tipi/Vrsta/Type	Sipërfaqja/Povšina/Area m ²
P-71107004-00003-0	Parcelë / Parcela / Parcel	42560



Punoi/Obradio/Created: Syhana Latifaj
 Nënshkrimi/Potpis/Signature:



Data/ Data/Date: 29.01.2026
 Koha/ Vreme/ Time: 11:29:27



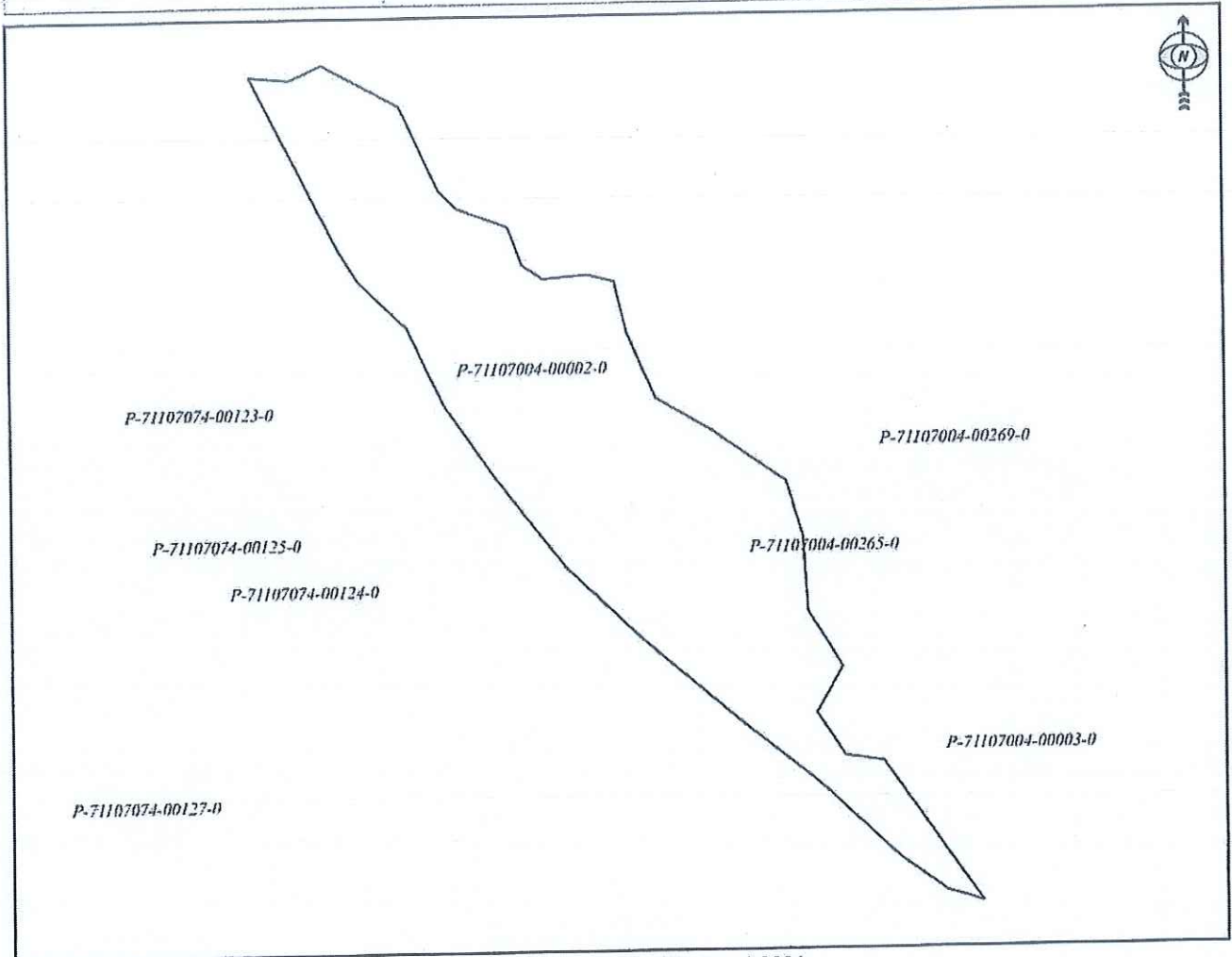
REPUBLIKA E KOSOVËS / REPUBLIKA KOSOVA / REPUBLIC OF KOSOVO
QEVERIA E KOSOVËS / VLADA KOSOVA / GOVERNMENT OF KOSOVA
MINISTRIA E MJEDISIT, PLANIFIKIMIT HAPËSINOR DHE INFRASTRUKTURËS
MINISTARSTVO ŽIVOTNE SREDINE, PROSTORNOG PLANIRANJA I INFRASTRUKTURE
MINISTRY OF ENVIRONMENT, SPATIAL PLANNING AND INFRASTRUCTURE

AGJENCIA KADASTRALE E KOSOVËS / KATASTARSKA AGENCIJA KOSOVA / KOSOVA CADASTRAL AGENCY

KOPJA E PLANIT / KOPIJA PLANA / COPY PLAN

Zyra Kadastrale Komunale/ Opštinska Katastarska Kancelarija /Municipal Cadastral Office : KAMENICË
Zona Kadastrale / Katastarska Zona / Cadastral Zone: Bllatë

Njësia/Jedinica/Unit	Tipi/Vrsta/Type	Sipërfaqja/Povšina/Area m ²
P-71107004-00002-0	Parcelë / Parcela / Parcel	13750



Shkalla/Razmera/Scale: 1:2091

Punoi/Obradio/Created: Syhana Latifi

Nënshkrimi/Potpis/Signature:

Shënim/Beleška/Note:



Data/ Data/Date: 29.01.2026

Koha/ Vreme/ Time: 11:27:37